



Opis:

-  - oznakowanie pionowe projektowane
-  - oznakowanie poziome projektowane

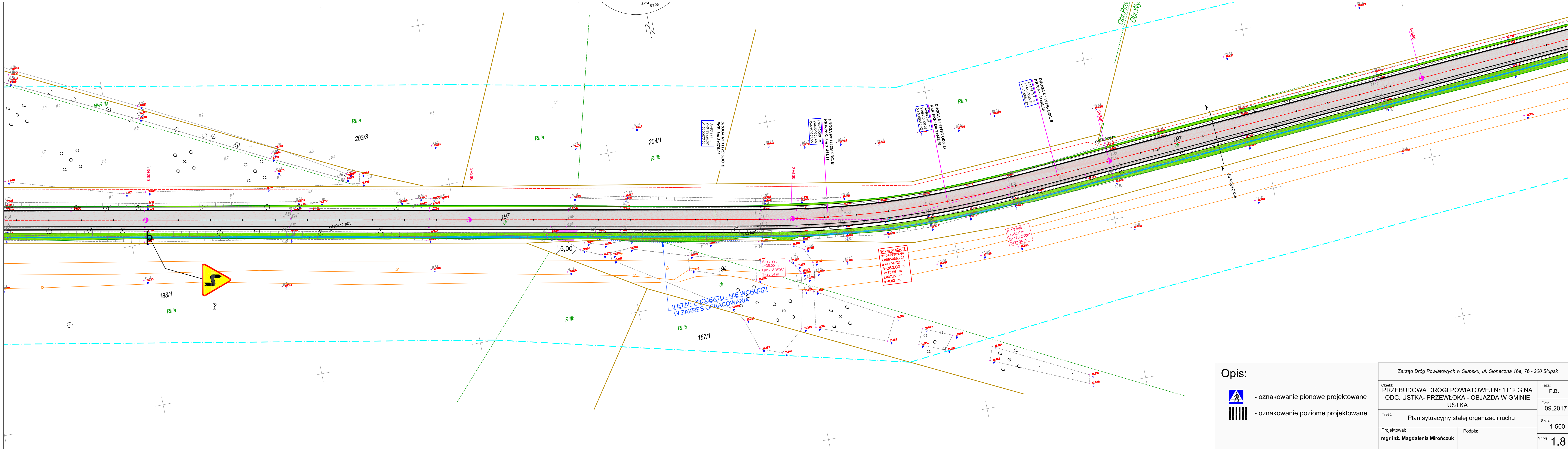
Zarząd Dróg Powiatowych w Słupsku, ul. Słoneczna 16e, 76 - 200 Słupsk	
Objekt: PRZEBUDOWA DROGI POWIATOWEJ Nr 1112 G NA ODC. USTKA- PRZEWŁOKA - OBJAZDA W GMINIE USTKA	Faza: P.B.
Projektował: mgr inż. Magdalena Mirończuk	Data: 09.2017
Podpis:	Skala: 1:500
Nr rys.: 1.7	

GMINNA 2
KONIEC OPRACOWANIA: km 0+031.49
KO: km 0+031.49 m
Y=6429273.38
X=6050790.06
W km 2+714.00
Y=6429268.73
X=6050801.35
Q=76°07'48.5"
R=45.00 m
L=35.04 m
L=59.79 m
e prawe = 2.00 m



DROGA N-1129
PZ km 3+073.847
W km 3+073.847
Y=6429631.83
X=6050731.06
Q=0°01'24.2"

GMINNA 2
km 0+000.00
L=11.799 m
Y=6429271.06
X=6050819.69

DROGA N-1129
PZ km 2+739.24
KŁK: km 2+739.24
Y=6429273.38
X=6050790.06



Opis:

-  - oznakowanie pionowe projektowane
-  - oznakowanie poziome projektowane

Zarząd Dróg Powiatowych w Słupsku, ul. Słoneczna 16e, 76 - 200 Słupsk	
Objekt: PRZEBUDOWA DROGI POWIATOWEJ Nr 1112 G NA ODC. USTKA- PRZEWŁOKA - OBJAZDA W GMINIE USTKA	Faza: P.B.
Treść: Plan sytuacyjny stałej organizacji ruchu	Data: 09.2017
Projektował: mgr inż. Magdalena Mirończuk	Skala: 1:500
Podpis:	Nr rys.: 1.8