






Opis:


-  - oznakowanie pionowe projektowane
-  - oznakowanie poziome projektowane

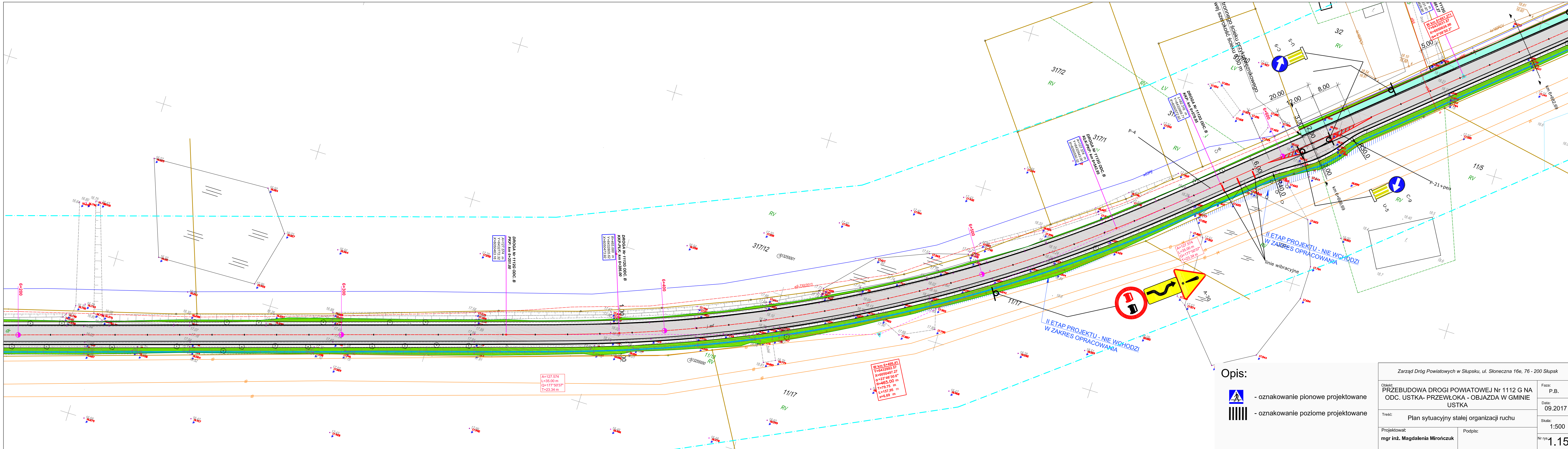
Zarząd Dróg Powiatowych w Słupsku, ul. Słoneczna 16e, 76 - 200 Słupsk	
Obiekt: PRZEBUDOWA DROGI POWIATOWEJ Nr 1112 G NA ODC. USTKA- PRZEWŁOKA - OBJAZDA W GMINIE USTKA	Faza: P.B. Data: 09.2017
Treść: Plan sytuacyjny stałej organizacji ruchu	Skala: 1:500
Projektował: mgr inż. Magdalena Mirończuk	Podpis: Nr rys.: 1.13



Opis:

-  - oznakowanie pionowe projektowane
-  - oznakowanie poziome projektowane

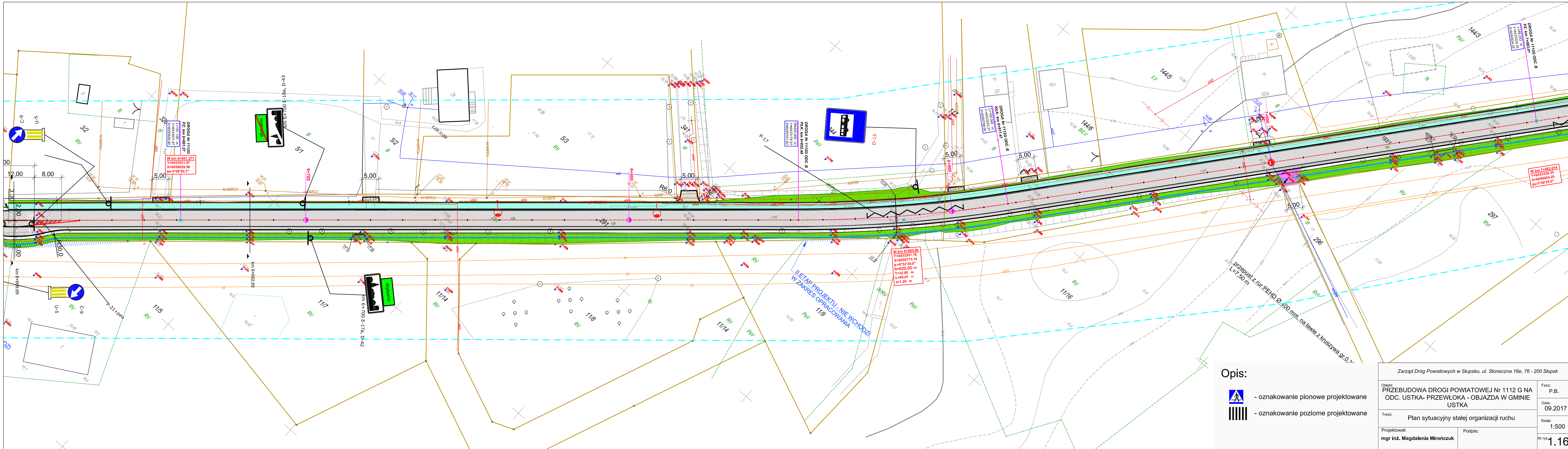
Zarząd Dróg Powiatowych w Słupsku, ul. Słoneczna 16e, 76 - 200 Słupsk	
Obiekt: PRZEBUDOWA DROGI POWIATOWEJ Nr 1112 G NA ODC. USTKA- PRZEWŁOKA - OBJAZDA W GMINIE USTKA	Faza: P.B. Data: 09.2017
Tytuł: Plan sytuacyjny stałej organizacji ruchu	
Projektował: mgr inż. Magdalena Mirończuk	Podpis: 
Skala: 1:500	
Nr rys.: 1.14	





Opis:

- oznakowanie pionowe projektowane
- oznakowanie poziome projektowane

Zarząd Dróg Powiatowych w Słupsku, ul. Słoneczna 16e, 76 - 200 Słupsk	
Obiekt: PRZEBUDOWA DROGI POWIATOWEJ Nr 1112 G NA ODC. USTKA- PRZEWŁOKA - OBJAZDA W GMINIE USTKA	Faza: P.B. Data: 09.2017
Treść: Plan sytuacyjny stałej organizacji ruchu	Skala: 1:500
Projektował: mgr inż. Magdalena Mirończuk	Podpis: Nr rys.: 1.15



Opis:

-  - oznakowanie pionowe projektowane
-  - oznakowanie poziome projektowane

Zarząd Dróg Powiatowych w Słupsku, ul. Słoneczna 16a, 76 - 200 Słupsk	
Objekt: PRZEBUDOWA DROGI POWIATOWEJ Nr 1112 G NA ODC. USTKA- PRZEWŁOKA - OBJAZDA W GMINIE USTKA	Faza: P.B.
Treść: Plan sytuacyjny stałej organizacji ruchu	Data: 09.2017
Projektował: mgr inż. Magdalena Mirończuk	Skala: 1:500
Podpis:	Nr rys: 1.16