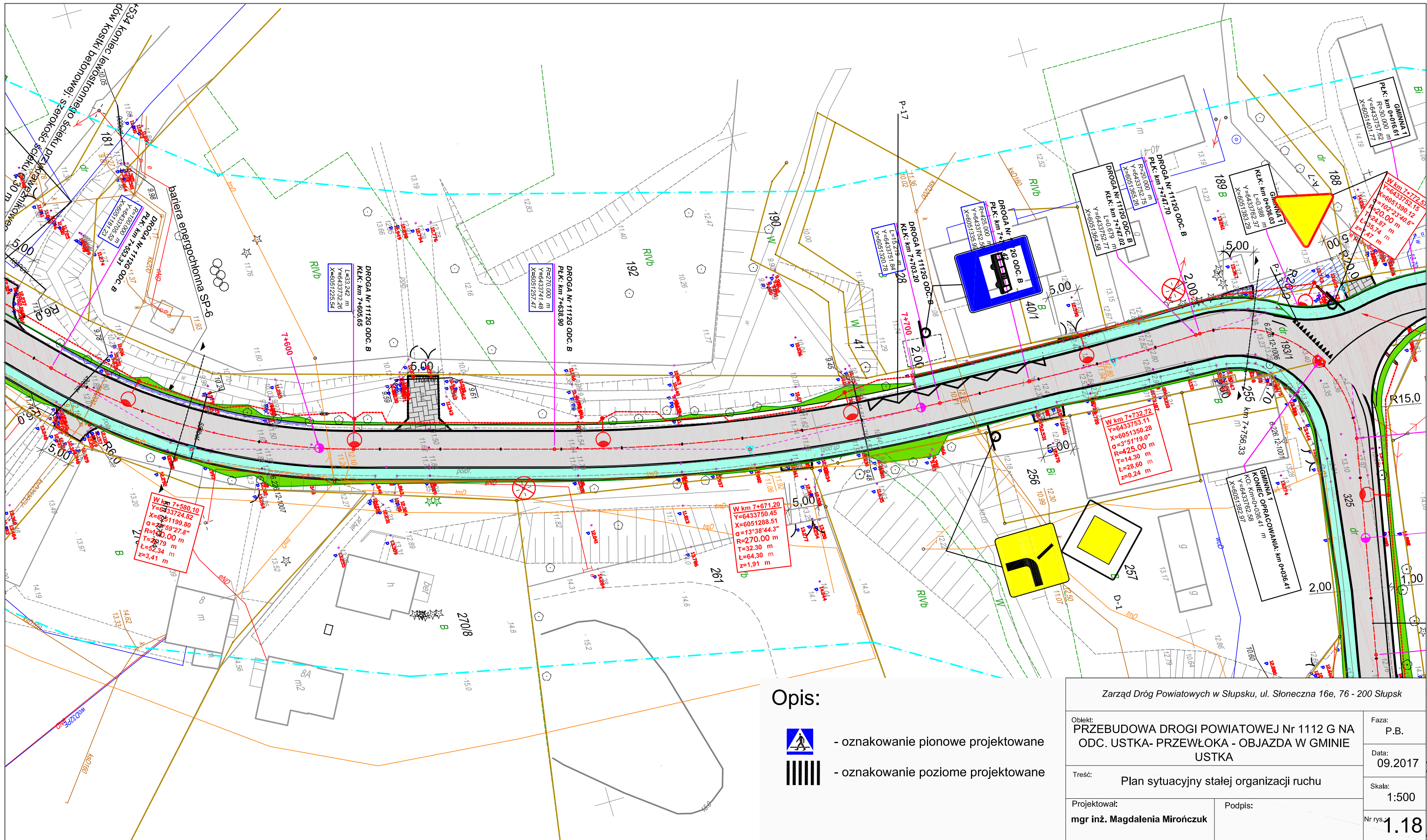


- Opis:**
- oznakowanie pionowe projektowane
  - oznakowanie poziome projektowane

Zarząd Dróg Powiatowych w Słupsku, ul. Słoneczna 16e, 76 - 200 Słupsk	
Objekt: PRZEBUDOWA DRÓGI POWIATOWEJ Nr 1112 G NA ODC. USTKA- PRZEWŁOKA - OBJAZDZA W GMINIE USTKA	Faza: P.B.
Trasę: Plan sytuacyjny stałej organizacji ruchu	Data: 09.2017
Projektował: mgr inż. Magdalena Mirończuk	Skala: 1:500
Podpis:	Nr rys. 1.17



**Opis:**



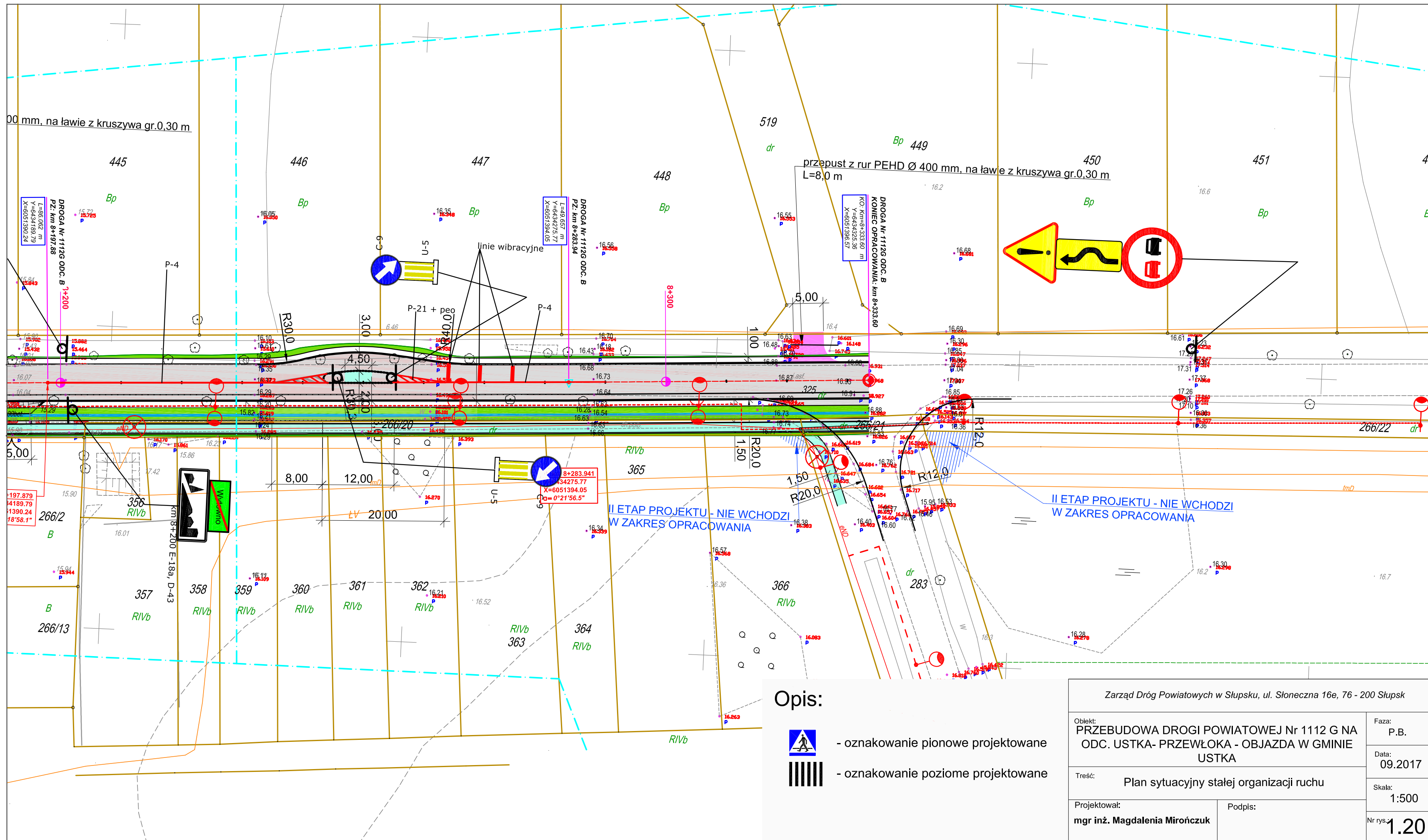
- oznakowanie pionowe projektowane





- oznakowanie poziome projektowane

Zarząd Dróg Powiatowych w Słupsku, ul. Słoneczna 16e, 76 - 200 Słupsk	
Obiekt: <b>PRZEBUDOWA DROGI POWIATOWEJ Nr 1112 G NA ODC. USTKA- PRZEWŁOKA - OBJAZDA W GMINIE USTKA</b>	Faza: P.B.
Treść: <b>Plan sytuacyjny stałej organizacji ruchu</b>	Data: 09.2017
Projektował: <b>mgr inż. Magdalena Mirończuk</b>	Skala: 1:500
Podpis:	Nr rys.: <b>1.18</b>





**Opis:**

-  - oznakowanie pionowe projektowane
-  - oznakowanie poziome projektowane

Zarząd Dróg Powiatowych w Słupsku, ul. Słoneczna 16e, 76 - 200 Słupsk	
Obiekt: <b>PRZEBUDOWA DROGI POWIATOWEJ Nr 1112 G NA ODC. USTKA- PRZEWŁOKA - OBJAZDA W GMINIE USTKA</b>	Faza: P.B.
Treść: <b>Plan sytuacyjny stałej organizacji ruchu</b>	Data: 09.2017
Projektował: <b>mgr inż. Magdalena Mirończuk</b>	Skala: 1:500
Podpis:	Nr rys.: <b>1.20</b>