




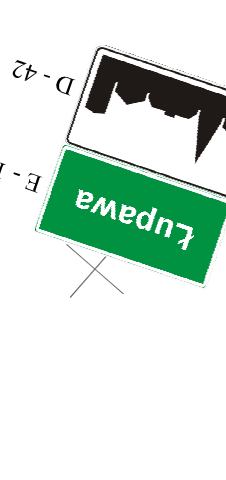
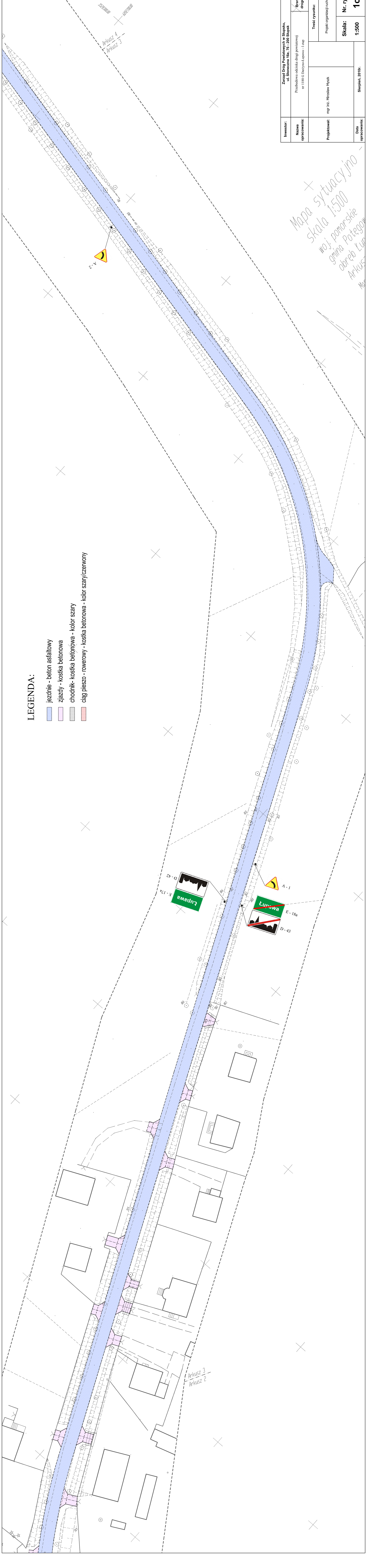


LEGENDA:

-  jezdnie - beton asfaltowy
-  zjazdy - kostka betonowa
-  chodnik- kostka betonowa - kolor szary
-  ciąg pieszo - rowerowy - kostka betonowa - kolor szary/czerwony



Mapa sytuacyjno
skala 1:500
woj. pomorskie
Gmina Potęgowo
dobre Lupawa
Arkusz 1C

Investor:	Zarząd Dróg Powiatowych w Słupsku, ul. Słoneczna 166, 76 - 200 Słupsk	Branda drogowa	Treść rysunku:	
Nazwa opracowania:	Przebudowa odcinka drogi powiatowej nr 1188 G Darzywo-Lupawa - Leśp		Projekt organizacji ruchu	
Projektował:	mgr inż. Mirosław Myszk			
Data opracowania:	Sierpień, 2010r.		Nr. rys: 1C	