

MAPA DO CELÓW PROJEKTOWYCH
skala 1:500

województwo pomorskie
powiat słupski
gm. Damnica [221202_2]
obr. Damnica [221202_2.0004]
dz. 164
ID: 6640.4052.2021

Sporządzona dnia 05.10.2021 r. przez:
GEO S.C.
Mariusz Czekoła
upr. nr 16751
ul. Mickiewicza 48/1, 76-200 Słupsk
tel. 59 842 39 99

76-200 Słupsk, ul. Mickiewicza 48/1
tel/fax : 59 842 39 99

Zakres aktualizacji mapy

Układ współrzędnych 2000 strefa 6/18
Układ odniesienia wysokości PL-EVRF2007-NH
Mapę sporządzono bez ustalenia służebności gruntowych ujawnionych
w księgach wieczystych.

W zakresie mapy znajdują się prawem chronione przed zniszczeniem
punkty osnowy geodezyjnej nr: brak.

LEGENDA

- Proj. linia oświetleniowa 0,4kV
- Proj. szafka SO
- Proj. słupy oświetleniowe
- Działki objęte opracowaniem

Proj. linia oświetleniowa 0,4kV
YAKXS 4x25mm² L=78m
Całość ułożyć w rurach osłonowych Ø50

Proj. szafka SO

**Oświadczam, że niniejszy projekt
został wykonany na kopii mapy
o treści zgodnej z oryginałem**

6041400.00
6453000.00

Investor:	Zarząd Dróg Powiatowych w Słupsku, ul. Słoneczna 16E, 76-200 Słupsk		
Biuro projektowe:	P.H.U. Szymon Jakima, ul. Chabrowa 14, 76-200 Głobino		
Nazwa opracowania:	Przebudowa drogi powiatowej w zakresie budowy oświetlenia przejścia dla pieszych w m. Damnica dz. nr 164 gm. Damnica	Branża elektryczna	
Projektował:	inż. Szymon Jakima nr upr. POM/0002/PWBE/16 w spec. Instalacyjno-inżynierskiej w zakresie instalacji elektrycznych	Treść rysunku: Projekt zagospodarowania terenu	
Data opracowania:	Październik, 2021r.	Skala: 1: 500	Nr. rys: 1

MAPA DO CELÓW PROJEKTOWYCH
skala 1:500

województwo pomorskie
powiat słupski
gm. Dębica Kaszubska [221203_2]
obr. Dębica Kaszubska [221203_2.0003]
dz. 511/2, 521, 533/2
ID: 6640.4047.2021

Sporządzona dnia 05.10.2021 r. przez:
GEO S.C.
Mariusz Czekala
upr. nr 16751
ul. Mickiewicza 48/1, 76-200 Słupsk
tel. 59 842 39 99

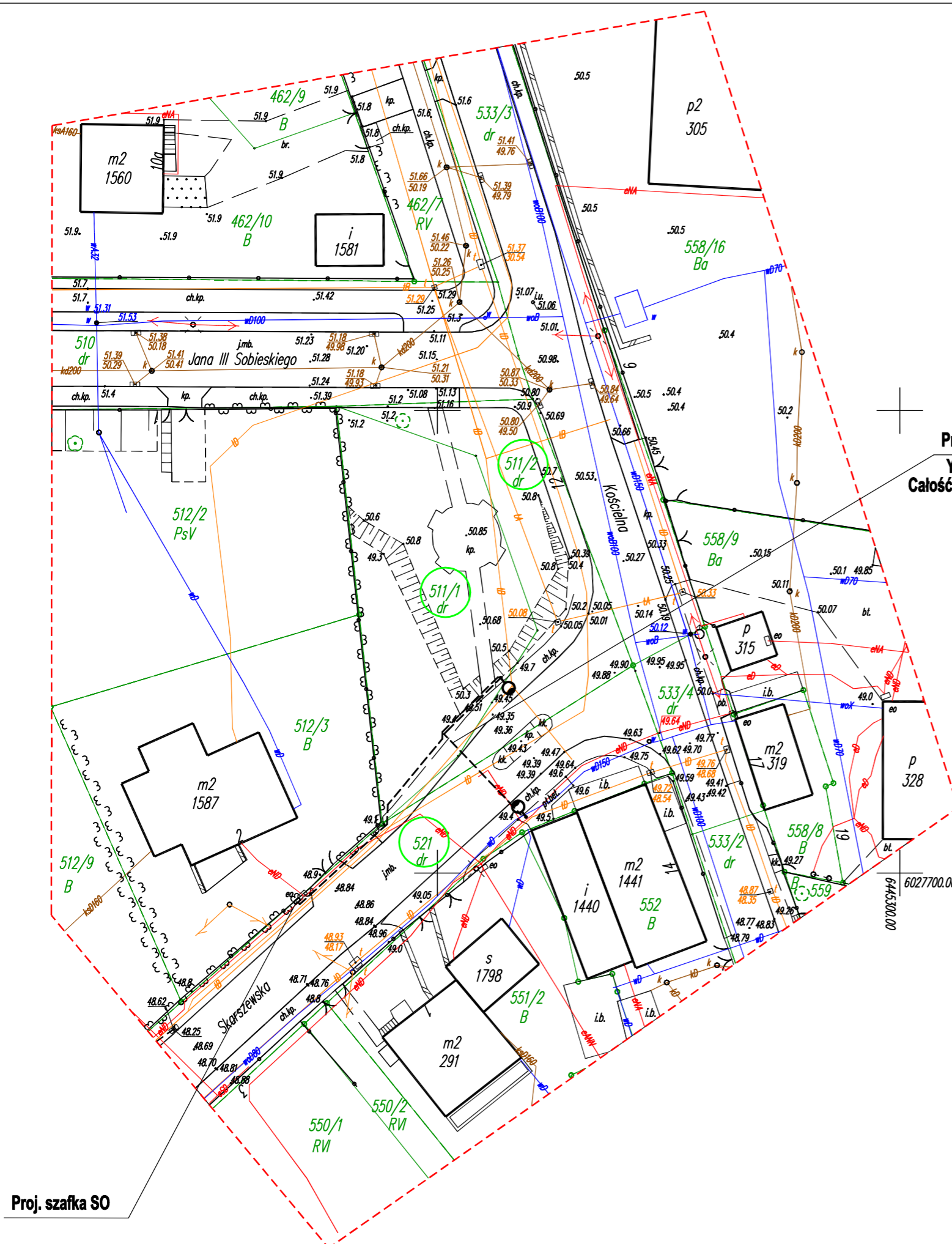
76-200 Słupsk, ul. Mickiewicza 48/1
tel/fax : 59 842 39 99

Zakres aktualizacji mapy

Układ współrzędnych 2000 strefa 6/18
Układ odniesienia wysokości PL-EVRF2007-NH
Mapę sporządzono bez ustalnia służebności gruntowych ujawnionych
w księgach wieczystych.

W zakresie mapy znajdują się prawem chronione przed zniszczeniem
punkty osnowy geodezyjnej nr: brak.

Legenda:
żywoptot



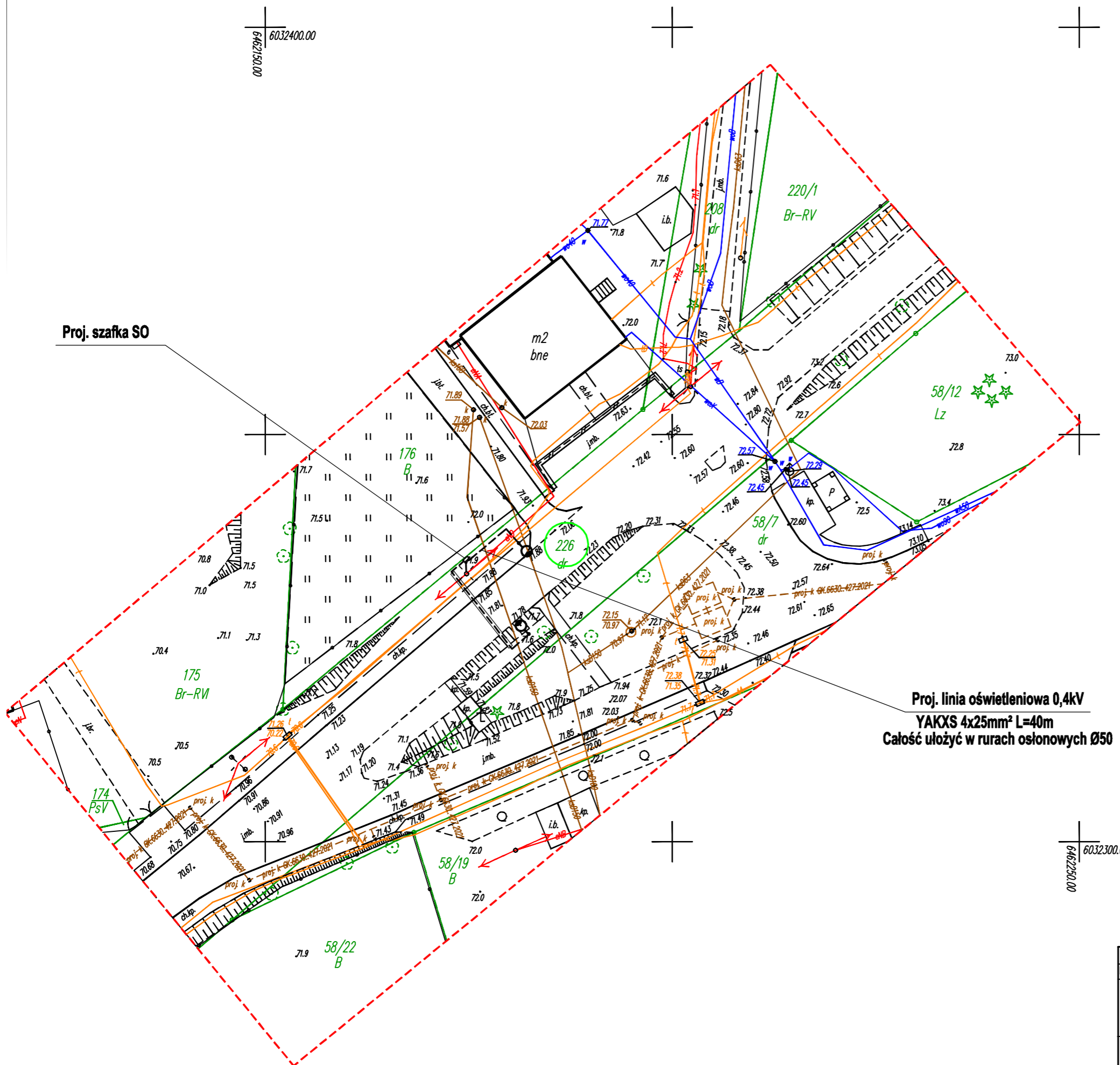
Proj. linia oświetleniowa 0,4kV
YAKXS 4x25mm² L=71m
Całość ułożyć w rurach osłonowych ø50

LEGENDA

- Proj. linia oświetleniowa 0,4kV
- Proj. szafka SO
- ⊕ Proj. słupy oświetleniowe
- Działki objęte opracowaniem

Proj. szafka SO

Inwestor:	Zarząd Dróg Powiatowych w Słupsku, ul. Stoleczna 16E, 76-200 Słupsk		
Biuro projektowe:	P.H.U. Szymon Jakima, ul. Chabrowa 14, 76-200 Globino		
Nazwa opracowania:	Przebudowa drogi powiatowej w zakresie budowy oświetlenia przejścia dla pieszych w m. Dębica Kaszubska dz. nr 521, 511/1, 511/2 gm. Dębica Kaszubska		Branża elektryczna
Projektował:	inż. Szymon Jakima nr upr. POM/0002/PWBE/16 w spec. Instalacyjno-inżynierskiej w zakresie instalacji elektrycznych	Treść rysunku: Projekt zagospodarowania terenu	
Data opracowania:	Październik, 2021r.	Skala: 1: 500	Nr. rys: 1



MAPA DO CELÓW PROJEKTOWYCH
skala 1:500

województwo pomorskie
powiat słupski
gm. Potęgowo [221207_2]
obr. Łupawa [221207_2.0010]
dz. 226
ID: 6640.4297.2021

Sporządzona dnia 19.10.2021 r. przez:
GEO S.C.
Mariusz Czekała
upr. nr 16751
ul. Mickiewicza 48/1, 76-200 Słupsk
tel. 59 842 39 99

76-200 Słupsk, ul. Mickiewicza 48/1
tel/fax : 59 842 39 99

Zakres aktualizacji mapy

Układ współrzędnych 2000 strefa 6/18
Układ odniesienia wysokości PL-EVRF2007-NH
Mapę sporządzono bez ustalnia służebności gruntowych ujawnionych w księgach wieczystych.

W zakresie mapy znajdują się prawem chronione przed zniszczeniem punkty osnowy geodezyjnej nr: brak.

LEGENDA

- Proj. linia oświetleniowa 0,4kV
- Proj. szafka SO
- Proj. słupy oświetleniowe
- Działki objęte opracowaniem

Proj. linia oświetleniowa 0,4kV
YAKXS 4x25mm² L=40m
Całość ułożyć w rurach osłonowych Ø50

Inwestor:	Zarząd Dróg Powiatowych w Słupsku, ul. Słoneczna 16E, 76-200 Słupsk		
Biuro projektowe:	P.H.U. Szymon Jakima, ul. Chabrowa 14, 76-200 Głębino		
Nazwa opracowania:	Przebudowa drogi powiatowej w zakresie budowy oświetlenia przejścia dla pieszych w m. Łupawa dz. nr 226 gm. Potęgowo		Branża elektryczna
Projektował:	inż. Szymon Jakima nr upr. POM/0002/PWBE/16 w spec. instalacyjno-inżynierskiej w zakresie instalacji elektrycznych	Treść rysunku: Projekt zagospodarowania terenu	
Data opracowania:	Październik, 2021r.	Skala: 1: 500	Nr. rys: 1

MAPA DO CELÓW PROJEKTOWYCH
skala 1:500

województwo pomorskie
powiat słupski
gm. Kępice [221205_5]
obr. Osowo [221205_5.0011]
dz. 26, 52/3
ID: 6640.4053.2021

Sporządzona dnia 04.10.2021 r. przez:
GEO S.C.
Mariusz Czekoła
upr. nr 16751
ul. Mickiewicza 48/1, 76-200 Słupsk
tel. 59 842 39 99

76-200 Słupsk, ul. Mickiewicza 48/1
tel/fax : 59 842 39 99

Zakres aktualizacji mapy

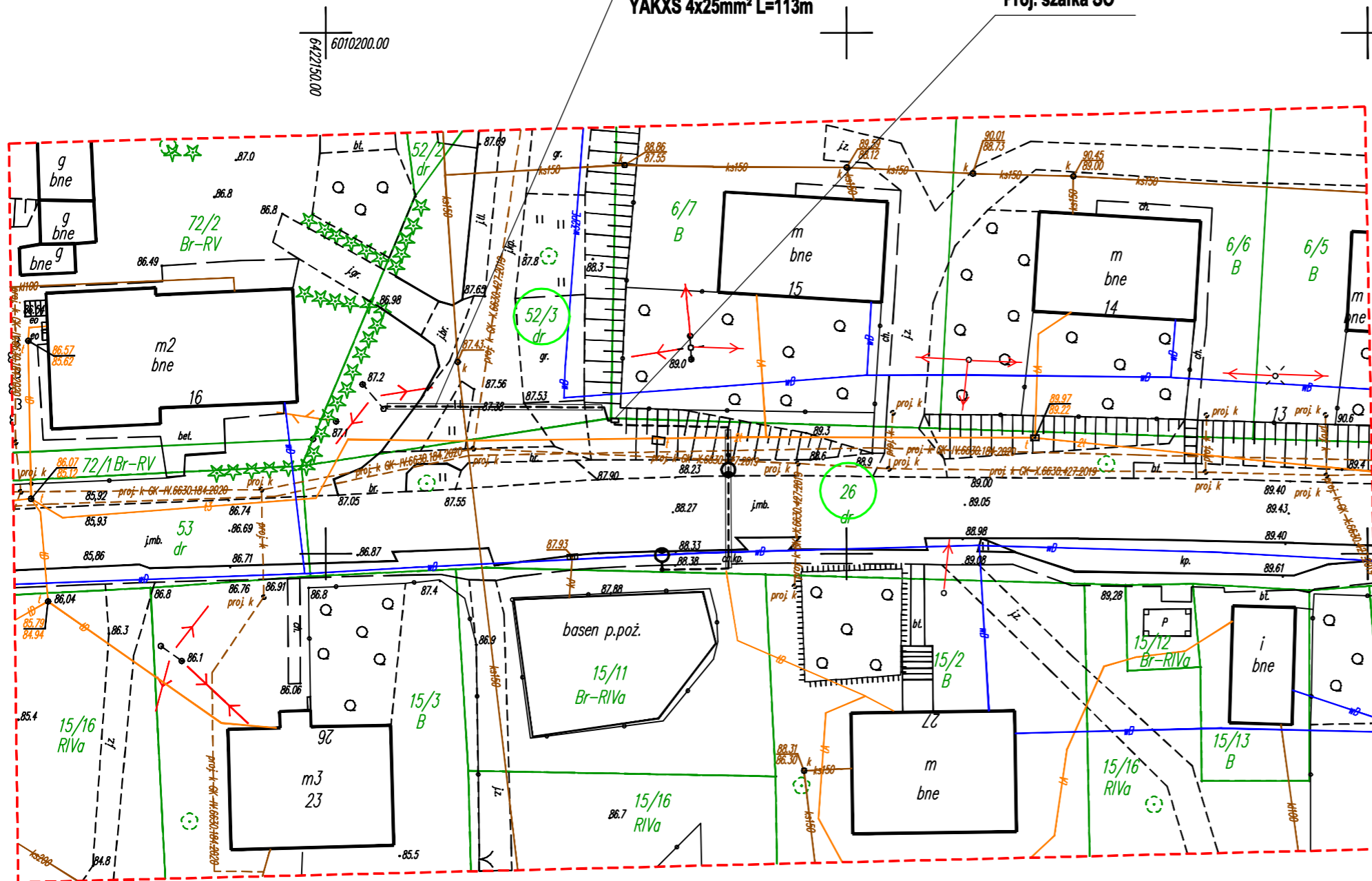
Układ współrzędnych 2000 strefa 6/18
Układ odniesienia wysokości PL-EVRF2007-NH
Mapę sporządzono bez ustalnia służebności gruntowych ujawnionych
w księgach wieczystych.

W zakresie mapy znajdują się prawem chronione przed zniszczeniem
punkty osnowy geodezyjnej nr: brak.

Legenda:
ogrodzenie nietrwale
żywoptot
drzewo iglaste niepomiernie

Proj. linia oświetleniowa 0,4kV
YAKXS 4x25mm² L=113m

Proj. szafka SO



LEGENDA

- Proj. linia oświetleniowa 0,4kV
- Proj. szafka SO
- Proj. słupy oświetleniowe
- Działki objęte opracowaniem

Investor:	Zarząd Dróg Powiatowych w Słupsku, ul. Słoneczna 16E, 76-200 Słupsk		
Biuro projektowe:	P.H.U. Szymon Jakima, ul. Chabrowa 14, 76-200 Głębino		
Nazwa opracowania:	Przebudowa drogi powiatowej w zakresie budowy oświetlenia przejścia dla pieszych w m. Osowo dz. nr 26, 52/3 gm.Kępice		Branża elektryczna
Projektował:	inż. Szymon Jakima nr upr. POM/0002/PWBE/16 w spec. instalacyjno-inżynierskiej w zakresie instalacji elektrycznych	Treść rysunku: Projekt zagospodarowania terenu	
Data opracowania:	Październik, 2021r.	Skala: 1: 500	Nr. rys: 1

LEGENDA

- Proj. linia oświetleniowa 0,4kV
- Proj. szafka SO
- Proj. słupy oświetleniowe
- Działki objęte opracowaniem

MAPA DO CELÓW PROJEKTOWYCH
skala 1:500

województwo pomorskie
powiat słupski
gm. Kobylnica [221206_2]
obr. Runowo Sławieńskie [221206_2.0018]
dz. 20
ID: 6640.4046.2021

Sporządzona dnia 05.10.2021 r. przez:
GEO S.C.
Mariusz Czekała
upr. nr 16751
ul. Mickiewicza 48/1, 76-200 Słupsk
tel. 59 842 39 99

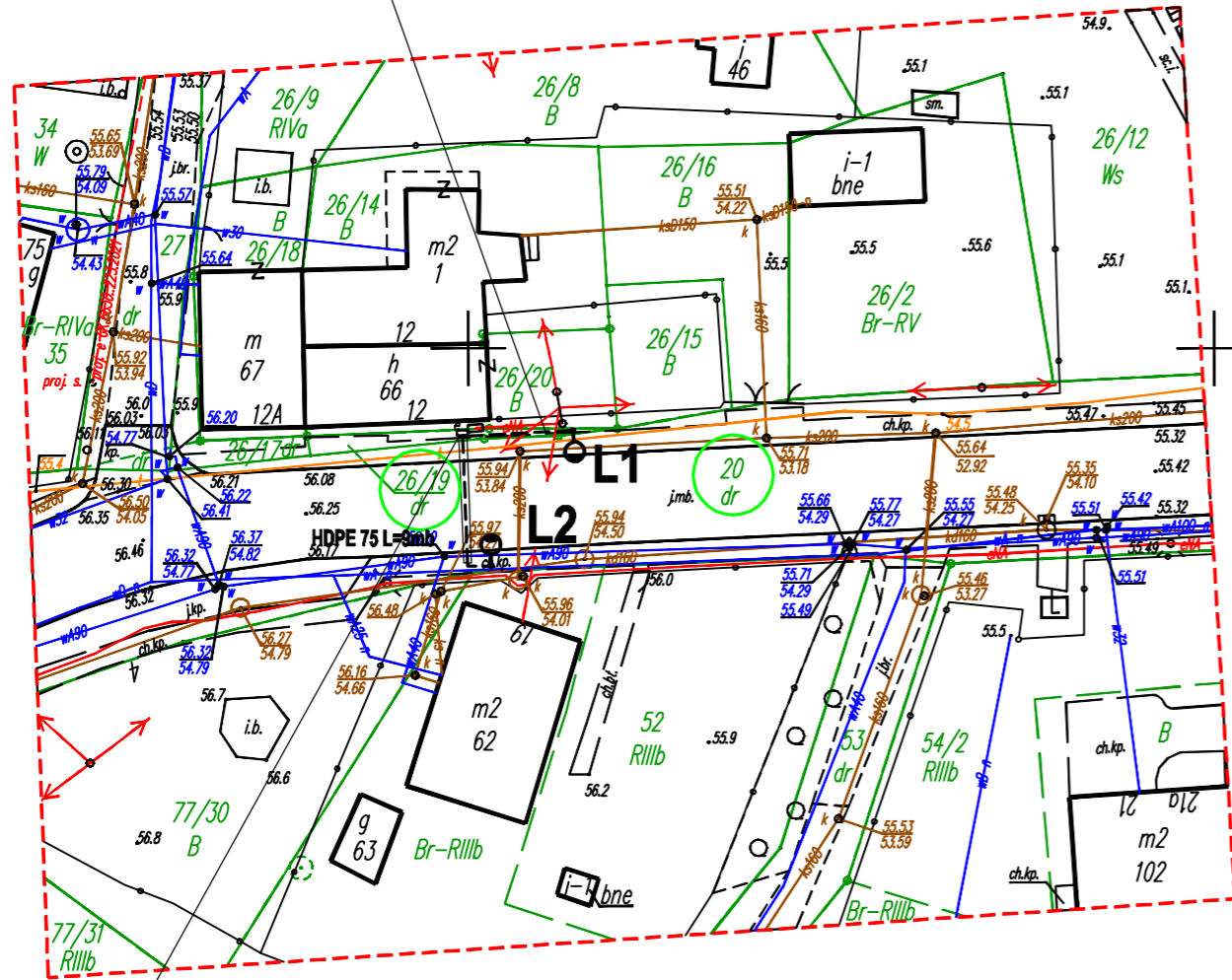
76-200 Słupsk, ul. Mickiewicza 48/1
tel/fax : 59 842 39 99

Zakres aktualizacji mapy

Układ współrzędnych 2000 strefa 6/18
Układ odniesienia wysokości PL-EVRF2007-NH
Mapę sporządzono bez ustalnia służebności gruntowych ujawnionych w księgach wieczystych.

W zakresie mapy znajdują się prawem chronione przed zniszczeniem punkty osnowy geodezyjnej nr: brak.

Proj. linia oświetleniowa 0,4kV
YAKXS 4x25mm² L=27m
Całość ułożyć w rurach osłonowych Ø50



Proj. szafka SO

Inwestor:	Zarząd Dróg Powiatowych w Słupsku, ul. Słoneczna 16E, 76-200 Słupsk		
Biuro projektowe:	P.H.U. Szymon Jakima, ul. Chabrowa 14, 76-200 Głobino		
Nazwa opracowania:	Przebudowa drogi powiatowej w zakresie budowy oświetlenia przejścia dla pieszych w m. Runowo Sławieńskie dz. nr 20, 26/19 gm.Kobylnica		Branża elektryczna
Projektował:	inż. Szymon Jakima nr upr. POM/0002/PWBE/16 w spec. Instalacyjno-inżynierskiej w zakresie instalacji elektrycznych	Treść rysunku: Projekt zagospodarowania terenu	
Data opracowania:	Październik, 2021r.	Skala: 1: 500	Nr. rys: 1