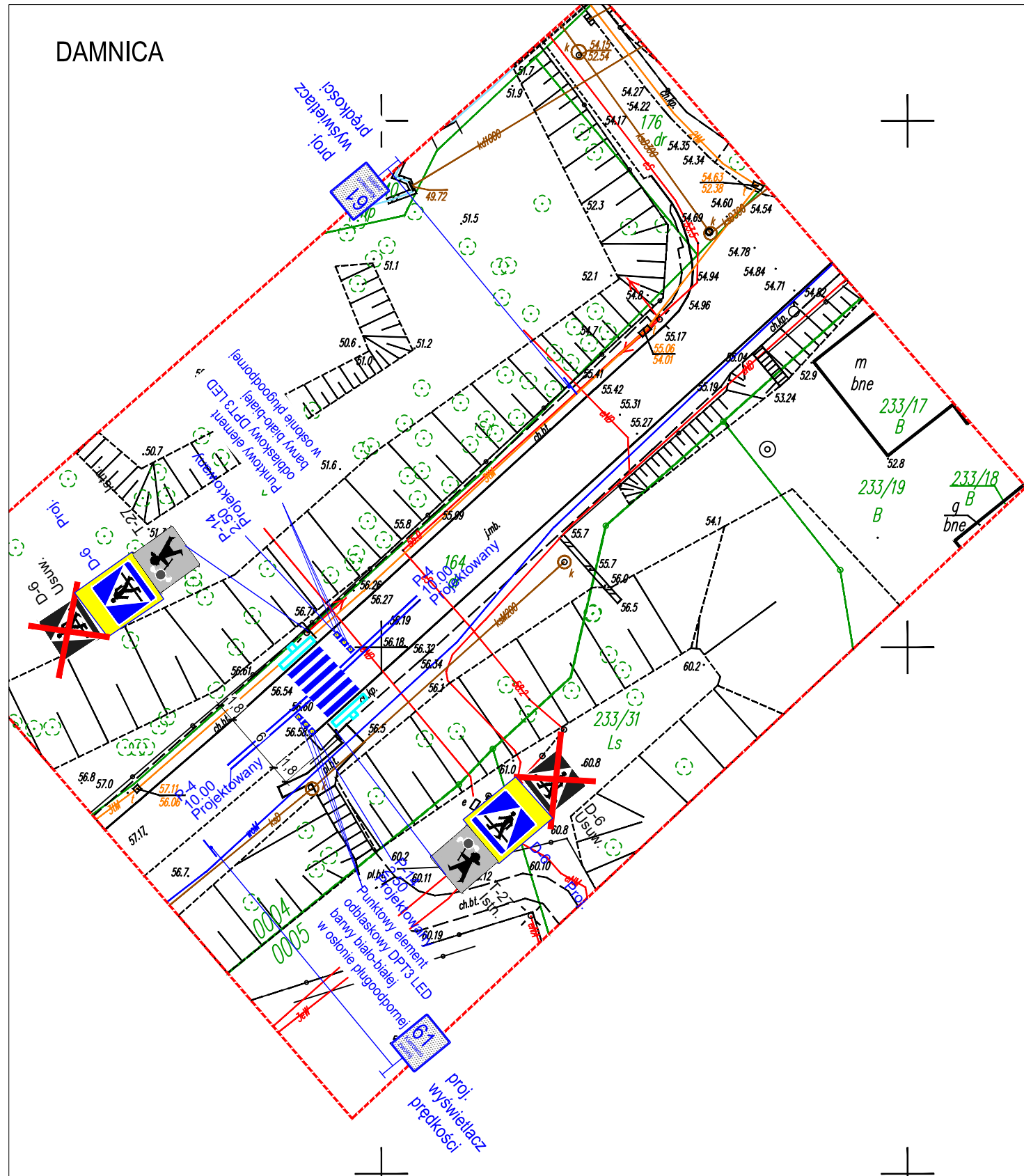


DAMNICA



MAPA DO CELÓW PROJEKTOWYCH
skala 1:500

województwo pomorskie
powiat słupski
gm. Damnica [221202_2]
obr. Damnica [221202_2.0004]
dz. 164
ID: 6640.4052.2021

Sporządzona dnia 05.10.2021 r. przez:
GEO S.C.
Mariusz Czekała
upr. nr 16751
ul. Mickiewicza 48/1, 76-200 Słupsk
tel. 59 842 39 99

76-200 Słupsk, ul. Mickiewicza 48/1
tel/fax : 59 842 39 99

Zakres aktualizacji mapy

Układ współrzędnych 2000 strefa 6/18
Układ odniesienia wysokości PL-EVRF2007-NH
Mapę sporządzono bez ustalania służebności gruntowych ujawnionych w księgach wieczystych.

W zakresie mapy znajdują się prawem chronione przed zniszczeniem punkty osnowy geodezyjnej nr: brak.

Inwestor:
Zarząd Dróg Powiatowych w Słupsku

Nazwa opracowania:
Projekt stałej organizacji ruchu dla zadania : **Przebudowa przejścia dla pieszych w ciągu drogi powiatowej nr 1139G w Damnicy (gmina Damnica)**

Projektował:
Wiktor Dobrynin
ul. Polna 16
76-248 Dębica Kaszubska Podpis:

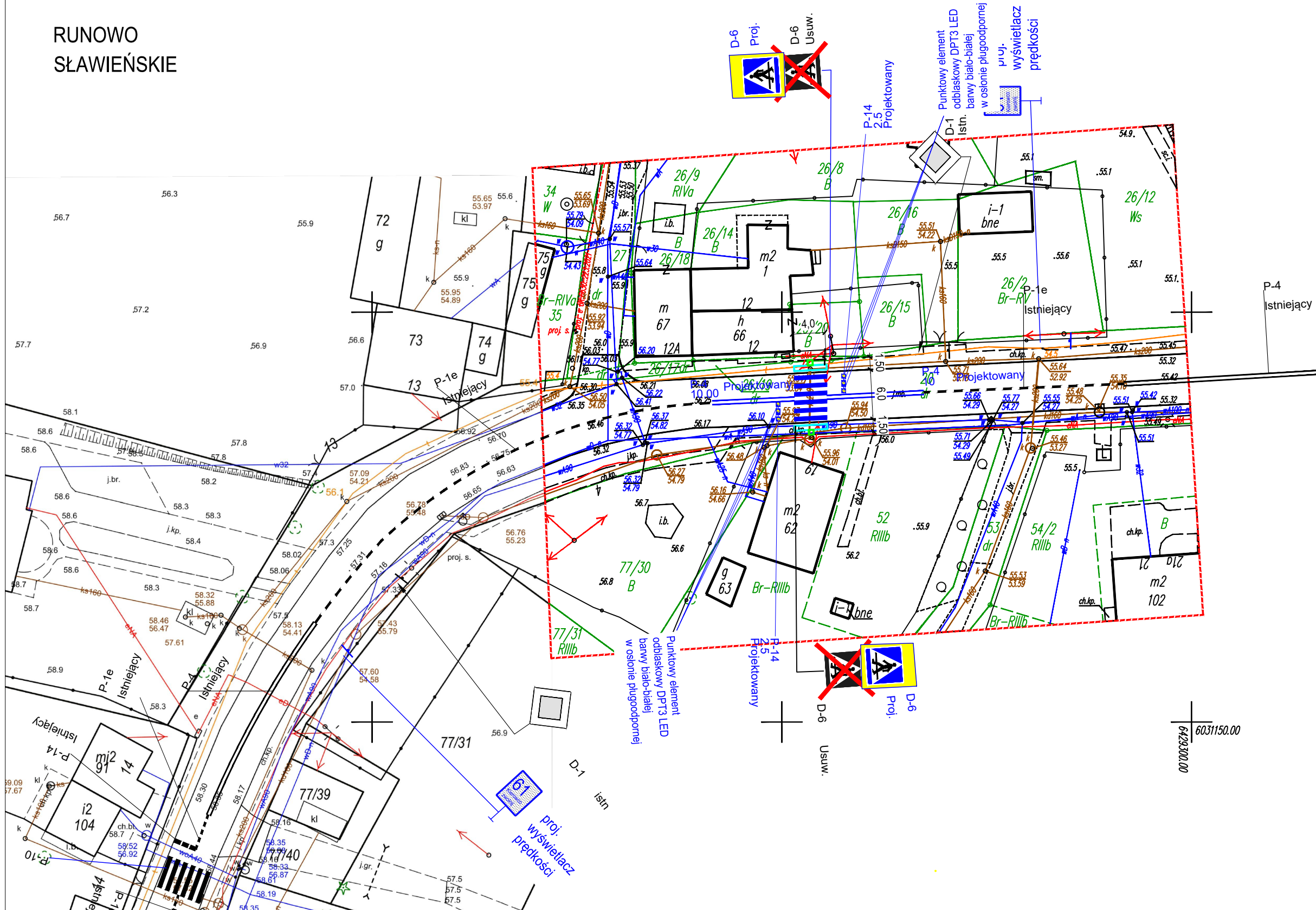
Data: X.2021r.

tytuł : plan sytuacyjny
skala: 1:500 nr rys. **1**












LEGENDA:

- istniejące oznakowanie pionowe
- P-17 do usun. 20.00 -oznakowanie poziome do usunięcia
- P-1e 9.41 Ist -istniejące oznakowanie poziome
- D-6 Proj. -projektowane oznakowanie pionowe
- P-10 6.00 Proj. -proj. oznakowanie poziome
- proj.chodnik
- proj. regulacja wysokościowa chodnika
- proj. płytki ostrzegawcze dla niewidomych o wym. 30x30x8 cm, ułożone:przy krawędzi jezdni 2 rzędy
- proj. płytki prowadzące dla niewidomych o wym. 30x30x8 cm, ułożone: prostopadle do jezdni 2 rzędy
- proj. krawężnik 15x30
- proj. krawężnik najazdowy 15x22 h=2cm
- proj. obrzeże 8x30

RUNOWO
SŁAWIEŃSKIE



LEGENDA:

| | | | | | |
|---|-----------------------------------|---|--|---|---|
|  | -istniejące oznakowanie pionowe |  | -projektowane oznakowanie pionowe |  | -proj. płytki ostrzegawcze dla niewidomych o wym. 30x30x8 cm, ułożone: przy krawędzi jezdni 2 rzędy |
|  | -oznakowanie poziome do usunięcia |  | -proj. oznakowanie poziome |  | -proj. płytki prowadzące dla niewidomych o wym. 30x30x8 cm, ułożone: prostopadłe do jezdni 2 rzędy |
|  | -istniejące oznakowanie poziome |  | -proj. chodnik |  | -proj. krawężnik 15x30 |
| | |  | -proj. regulacja wysokościowa chodnika |  | -proj. krawężnik najazdowy 15x22 h=2cm |
| | | | |  | -proj. obrzeże 8x30 |

Inwestor:

Zarząd Dróg Powiatowych w Słupsku

Nazwa opracowania:

Projekt stałej organizacji ruchu dla zadania : **Przebudowa przejścia dla pieszych w ciągu drogi powiatowej nr 1153G w Runowie Sławieńskim (gmina Kobylnica)**

Projektował:

Wiktor Dobrynin
ul. Polna 16
76-248 Dębница Kaszubska

Podpis:

Data: X.2021r.

tytuł : plan sytuacyjny
skala: 1:500

nr rys. 1

LEGENDA:



P-17 do usun. 20.00

P-1e 9.41 Ist

-istniejące oznakowanie pionowe
-oznakowanie poziome do usunięcia
-istniejące oznakowanie poziome



D-6 Proj. -projektowane oznakowanie pionowe



P-10 6.00 Proj. -proj. oznakowanie poziome



-proj.chodnik



-proj. regulacja wysokościowa chodnika



-proj. płytki ostrzegawcze dla niewidomych o wym. 30x30x8 cm, ułożone: przy krawędzi jezdni 2 rzędu



-proj. płytki prowadzące dla niewidomych o wym. 30x30x8 cm, ułożone: prostopadłe do jezdni 2 rzędu



-proj. krawężnik 15x30



-proj. krawężnik najazdowy 15x22 h=2cm



-proj. obrzeże 8x30

APA DO CELÓW PROJEKTOWYCH
skala 1:500

województwo pomorskie
powiat słupski
m. Dębica Kaszubska [221203_2]
r. Dębica Kaszubska [221203_2.0003]
: 511/2, 521, 533/2
: 6640.4047.2021

zorzędzona dnia 05.10.2021 r. przez:
GEO S.C.
Mariusz Czekała
upr. nr 16751
ul. Mickiewicza 48/1, 76-200 Słupsk
tel. 59 842 39 99

76-200 Słupsk, ul. Mickiewicza 48/1
tel/fax : 59 842 39 99

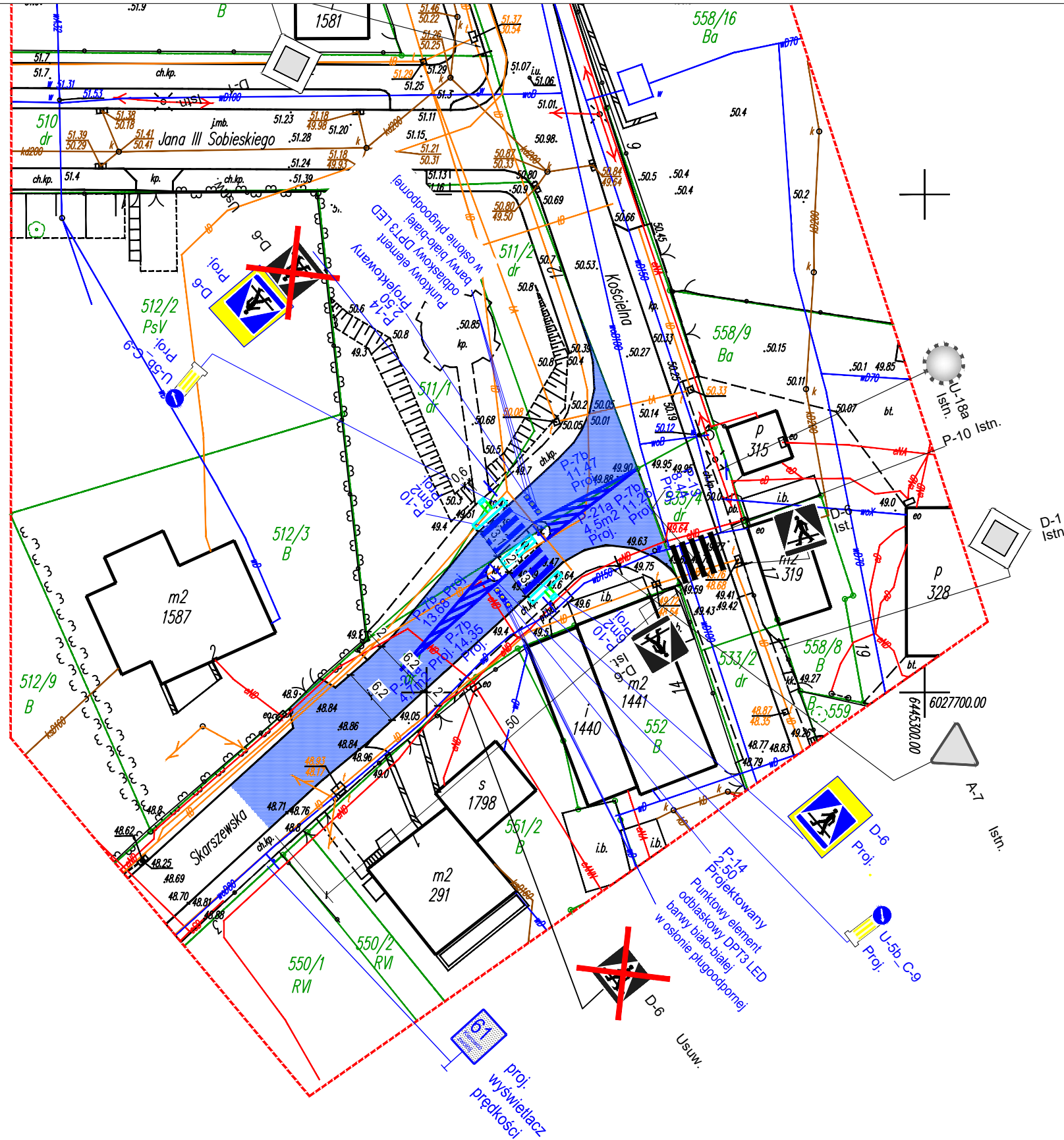
Zakres aktualizacji mapy

Układ współrzędnych 2000 strefa 6/18
Układ odniesienia wysokości PL-EVRF2007-NH
Mapę sporządzono bez ustalnia służebności gruntowych ujawnionych w księgach wieczystych.

W zakresie mapy znajdują się prawem chronione przed zniszczeniem punkty osnowy geodezyjnej nr: brak.

Legenda:
żywoptót

DĘBNICA
KASZUBSKA



Inwestor:
Zarząd Dróg Powiatowych w Słupsku

Nazwa opracowania:
Projekt stałej organizacji ruchu dla zadania : **Przebudowa przejścia dla pieszych w ciągu drogi powiatowej nr 1172G w Dębicy Kaszubskiej (gmina Dębica Kaszubska)**

Projektował:
Wiktor Dobrynin
ul. Polna 16
76-248 Dębica Kaszubska Podpis:

Data: X.2021r.

tytuł : plan sytuacyjny
skala: 1:500

nr rys. 1

województwo pomorskie
powiat słupski
gm. Kępice [221205_5]
obr. Osowo [221205_5.0011]
dz. 26, 52/3
ID: 6640.4053.2021

Sporządzona dnia 04.10.2021 r. przez:
GEO S.C.
Mariusz Czekoła
upr. nr 16751
ul. Mickiewicza 48/1, 76-200 Słupsk
tel. 59 842 39 99

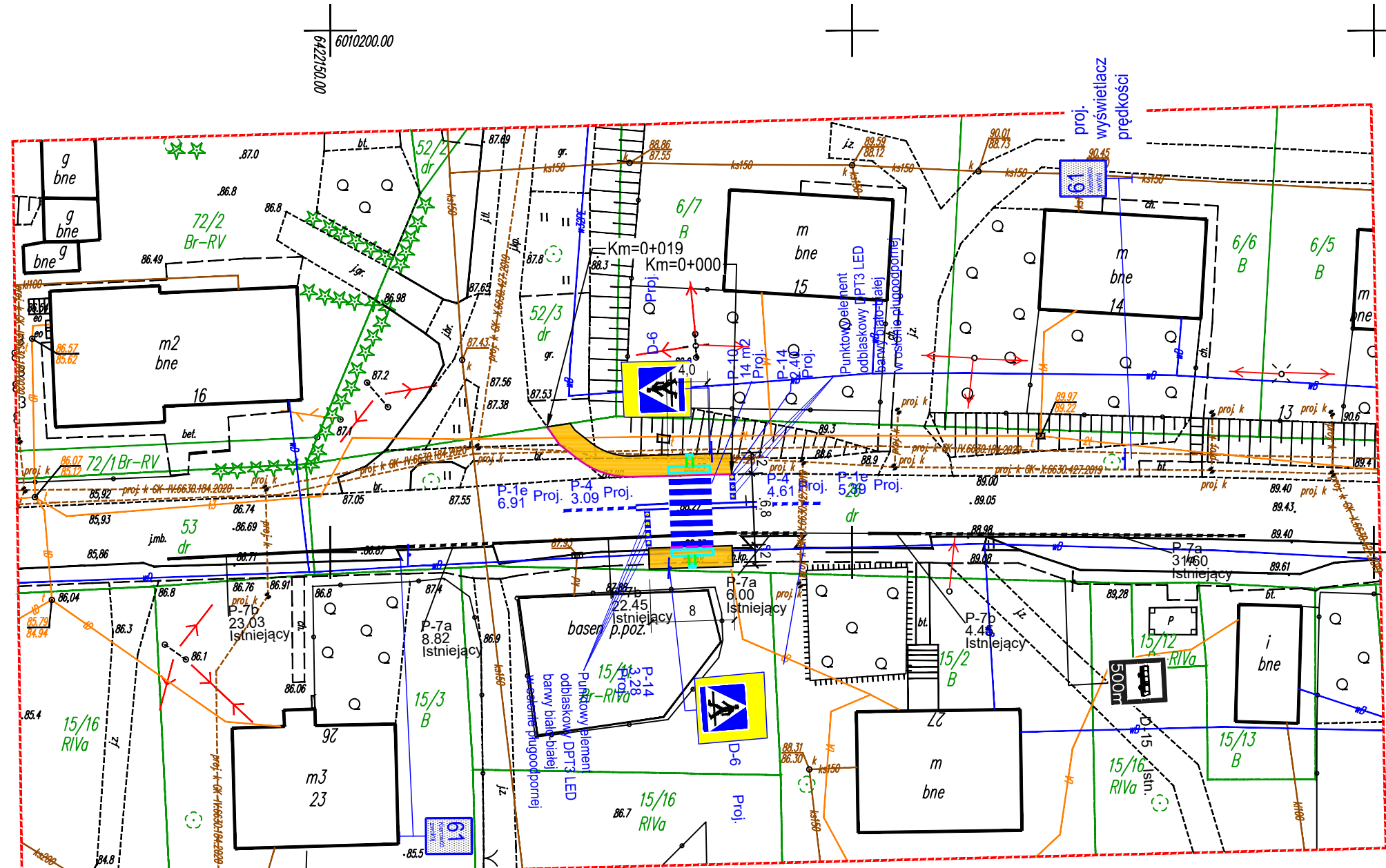
76-200 Słupsk, ul. Mickiewicza 48/1
tel/fax : 59 842 39 99

Zakres aktualizacji mapy -----

Układ współrzędnych 2000 strefa 6/18
Układ odniesienia wysokości PL-EVRF2007-NH
Mapę sporządzono bez ustalania służebności gruntowych ujawnionych
w księgach wieczystych.

W zakresie mapy znajdują się prawem chronione przed zniszczeniem
punkty osnowy geodezyjnej nr: brak.

Legenda:
ogrodzenie nietrwałe [symbol]
żywoplot [symbol]
drzewo iglaste niepomierzone [symbol]



LEGENDA:



P-17 do usun. 20.00
P-1e 9.41 Ist

-istniejące oznakowanie pionowe
-oznakowanie poziome do usunięcia
-istniejące oznakowanie poziome



D-6 Proj. -projektowane oznakowanie pionowe
P-10 6.00 Proj. -proj. oznakowanie poziome

-proj.chodnik
-proj. regulacja wysokościowa chodnika

-proj. płytki ostrzegawcze dla niewidomych o wym. 30x30x8 cm, ułożone: przy krawędzi jezdni 2 rzędy
-proj. płytki prowadzące dla niewidomych o wym. 30x30x8 cm, ułożone: prostopadle do jezdni 2 rzędy
-proj. krawężnik 15x22 h=2cm
-proj. obrzeże 8x30

Inwestor:
Zarząd Dróg Powiatowych w Słupsku

Nazwa opracowania:
Projekt stałej organizacji ruchu dla zadania : **Przebudowa przejścia dla pieszych w ciągu drogi powiatowej nr 1147G w Osowie (gmina Kępice)**

Projektował:
Wiktor Dobrynin
ul. Polna 16
76-248 Dębница Kaszubska Podpis:

Data: X.2021r.

tytuł : plan sytuacyjny
skala: 1:500
nr rys. **1**

PRZEWŁOKA

MAPA DO CELÓW PROJEKTOWYCH skala 1:500

województwo pomorskie
powiat słupski
gm. Ustka [221210_2]
obr. Przewłoka [221210_2.0019]
dz. 117, 618/2, 797
ID: 6640.4051.2021

Sporządzona dnia 01.10.2021 r. przez:
GEO S.C.
Mariusz Czekała
upr. nr 16751
ul. Mickiewicza 48/1, 76-200 Słupsk
tel. 59 842 39 99

76-200 Słupsk, ul. Mickiewicza 48/1
tel/fax : 59 842 39 99

Zakres aktualizacji mapy

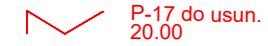
Układ współrzędnych 2000 strefa 6/18
Układ odniesienia wysokości PL-EVRF2007-NH
Mapę sporządzono bez ustalnia służebności gruntowych ujawnionych
w księgach wieczystych.

W zakresie mapy znajdują się prawem chronione przed zniszczeniem
punkty osnowy geodezyjnej nr: brak.

LEGENDA:



-istniejące
oznakowanie pionowe



-oznakowanie poziome
do usunięcia



-istniejące oznakowanie
poziome



-projektowane
oznakowanie pionowe



-proj. oznakowanie poziome



-proj.chodnik



-proj. regulacja wysokościowa
chodnika



-proj. płytki ostrzegawcze dla
niewidomych o wym. 30x30x8 cm,
ulożone: przy krawędzi jezdni 2 rzędy



-proj. płytki prowadzące dla
niewidomych o wym. 30x30x8 cm,
ulożone: prostopadłe do jezdni 2 rzędy



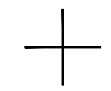
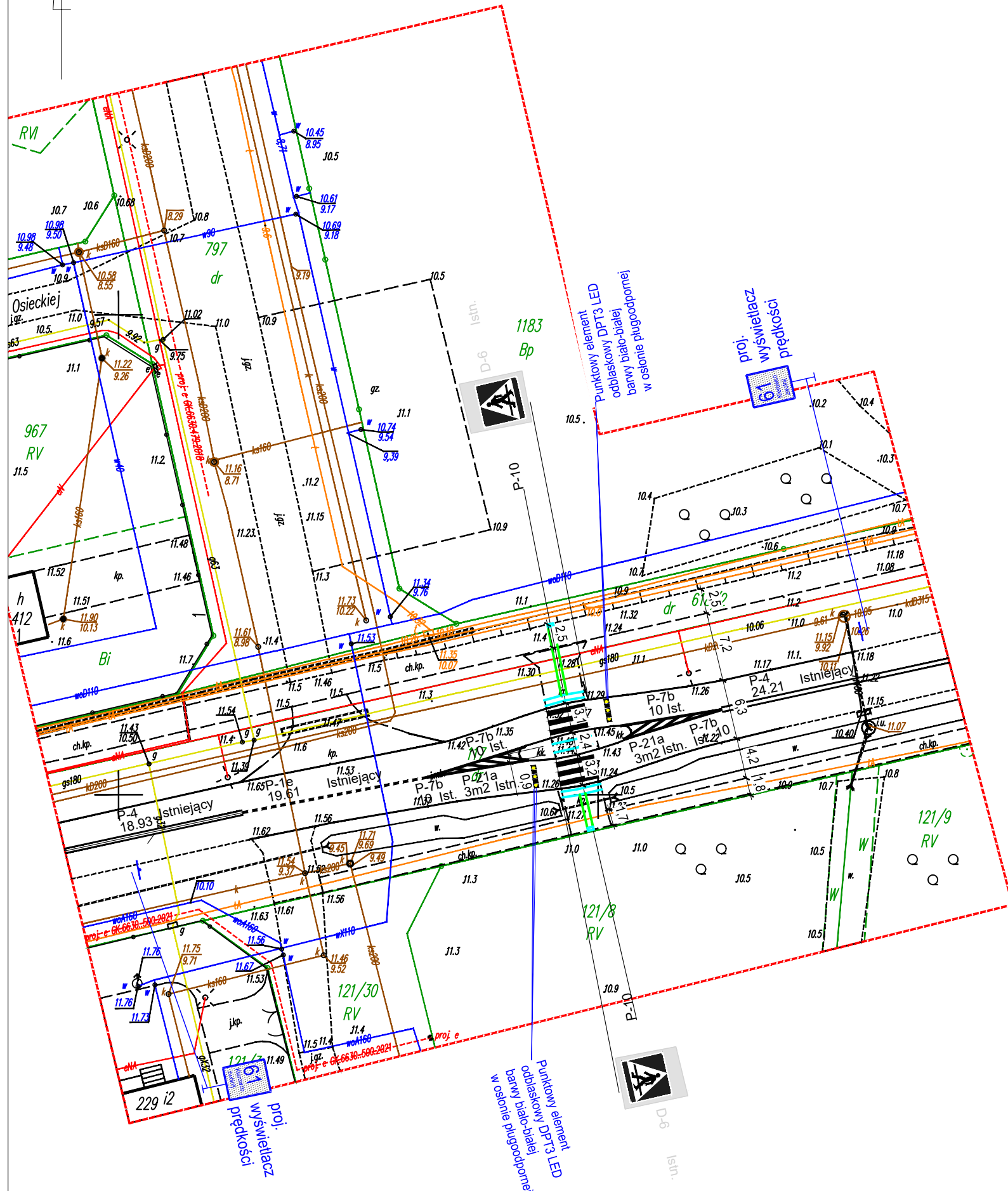
-proj. krawężnik 15x30



-proj. krawężnik najazdowy
15x22 h=2cm



-proj. obrzeże 8x30



6050100.00
6428500.00

| | |
|--------------------|---|
| Inwestor: | Zarząd Dróg Powiatowych w Słupsku |
| Nazwa opracowania: | Projekt stałej organizacji ruchu dla zadania : Przebudowa przejścia dla pieszych w ciągu drogi powiatowej nr 1112G w Przewłoce (gmina Ustka) |
| Projektował: | Wiktory Dobrynin ul. Polna 16 76-248 Dębica Kaszubska |
| Data: | X.2021r. |
| tytuł : | plan sytuacyjny |
| skala: | 1:500 |
| nr rys. | 1 |

ŁUPAWA

MAPA DO CELOW PROJEKTOWYCH
skala 1:500

województwo pomorskie
powiat słupski
gm. Potęgowo [221207_2]
obr. Łupawa [221207_2.0010]
dz. 226
ID: 6640.4297.2021

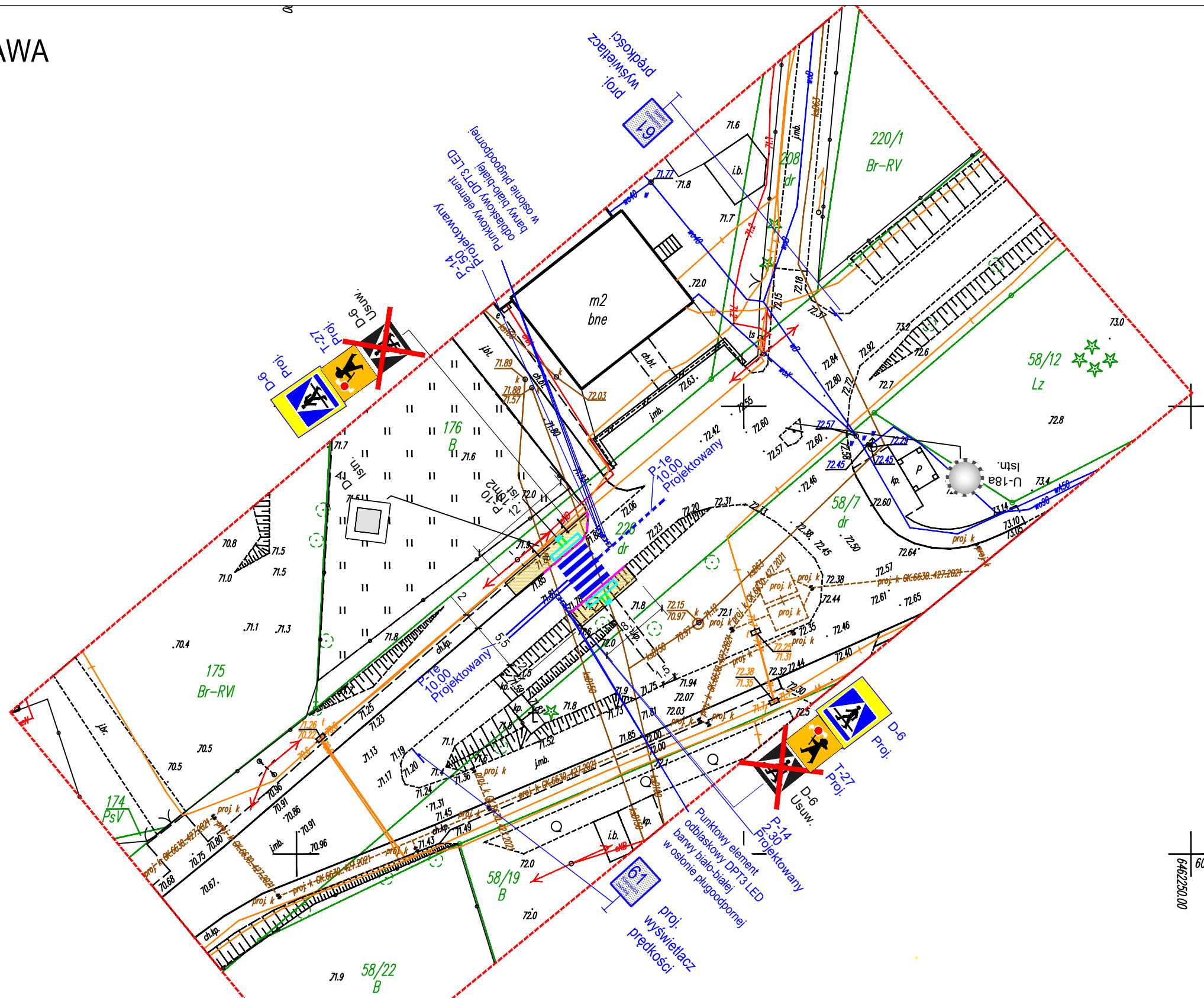
Sporządzona dnia 19.10.2021 r. przez:
GEO S.C.
Mariusz Czekala
upr. nr 16751
ul. Mickiewicza 48/1, 76-200 Słupsk
tel. 59 842 39 99

76-200 Słupsk, ul. Mickiewicza 48/1
tel/fax : 59 842 39 99

Zakres aktualizacji mapy

Układ współrzędnych 2000 strefa 6/18
Układ odniesienia wysokości PL-EVRF2007-NH
Mapę sporządzono bez ustalania słuszności gruntowych ujawnionych
w księgach wieczystych.

W zakresie mapy znajdują się prawem chronione przed zniszczeniem
punkty osnowy geodezyjnej nr: brak.



6032300.00
6462250.00

LEGENDA:



P-17 do usun.
20.00



P-1e
9.41
Ist

- istniejące oznakowanie pionowe
- oznakowanie poziome do usunięcia
- istniejące oznakowanie poziome



D-6
Proj.

-projektowane
oznakowanie pionowe



P-10
6.00
Proj.

-proj. oznakowanie poziome



-proj.chodnik



-proj. regulacja wysokościowa
chodnika



-proj. płytki ostrzegawcze dla
niewidomych o wym. 30x30x8 cm,
ulożone: przy krawędzi jezdni 2 rzędy



-proj. płytki prowadzące dla
niewidomych o wym. 30x30x8 cm,
ulożone: prostopadle do jezdni 2 rzędy



-proj. krawężnik 15x30



-proj. krawężnik najazdowy 15x22 h=2cm



-proj. obrzeże 8x30

Inwestor:

Zarząd Dróg Powiatowych w Słupsku

Nazwa opracowania:

Projekt stałej organizacji ruchu dla zadania : **Przebudowa przejścia dla pieszych w ciągu drogi powiatowej nr 1188G w Łupawie (gmina Potęgowo)**

Projektował:

Wiktor Dobrynin
ul. Polna 16
76-248 Dębница Kaszubska

Podpis:

Data: X.2021r.

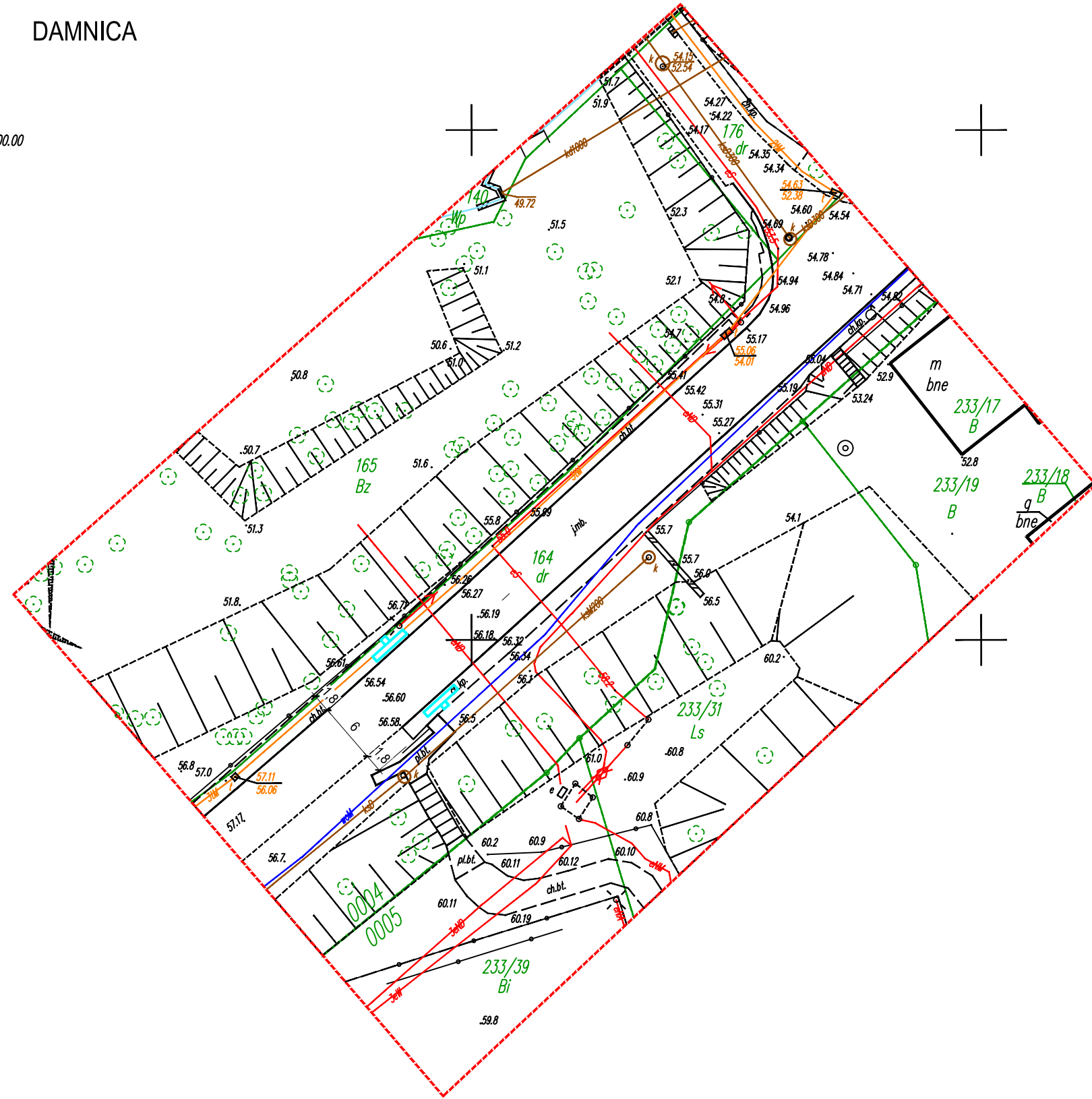
tytuł : plan sytuacyjny
skala: 1:500

nr rys.

1

DAMNICA

1500.00



MAPA DO CELÓW PROJEKTOWYCH
skala 1:500

województwo pomorskie
powiat słupski
gm. Damnica [221202_2]
obr. Damnica [221202_2.0004]
dz. 164
ID: 6640.4052.2021

Sporządzona dnia 05.10.2021 r. przez:
GEO S.C.
Mariusz Czekała
upr. nr 16751
ul. Mickiewicza 48/1, 76-200 Słupsk
tel. 59 842 39 99

76-200 Słupsk, ul. Mickiewicza 48/1
tel/fax : 59 842 39 99

Zakres aktualizacji mapy -----

Układ współrzędnych 2000 strefa 6/18
Układ odniesienia wysokości PL-EVRF2007-NH
Mapę sporządzono bez ustalnia służebności gruntowych ujawnionych w księgach wieczystych.

W zakresie mapy znajdują się prawem chronione przed zniszczeniem punkty osnowy geodezyjnej nr: brak.

LEGENDA:

-proj.chodnik

-proj. płytki ostrzegawcze dla niewidomych o wym. 30x30x8 cm, ułożone przy krawędzi jezdni 2 rzędy -wymiana

-proj. płytki prowadzące dla niewidomych o wym. 30x30x8 cm, ułożone: prostopadłe do jezdni 2 rzędy

-proj. obrzeże 8x30

6453000.00
6041400.00

Inwestor:
Zarząd Dróg Powiatowych w Słupsku

Nazwa opracowania:
Przebudowa przejścia dla pieszych w ciągu drogi powiatowej nr 1139G w Damnicy (gmina Damnica)

tytuł : plan sytuacyjny
skala: 1:500

nr rys. **1**

MAPA DO CELÓW PROJEKTOWYCH
skala 1:500

województwo pomorskie
powiat słupski
gm. Kobylnica [221206_2]
obr. Runowo Sławieńskie [221206_2.0018]
dz. 20
ID: 6640.4046.2021

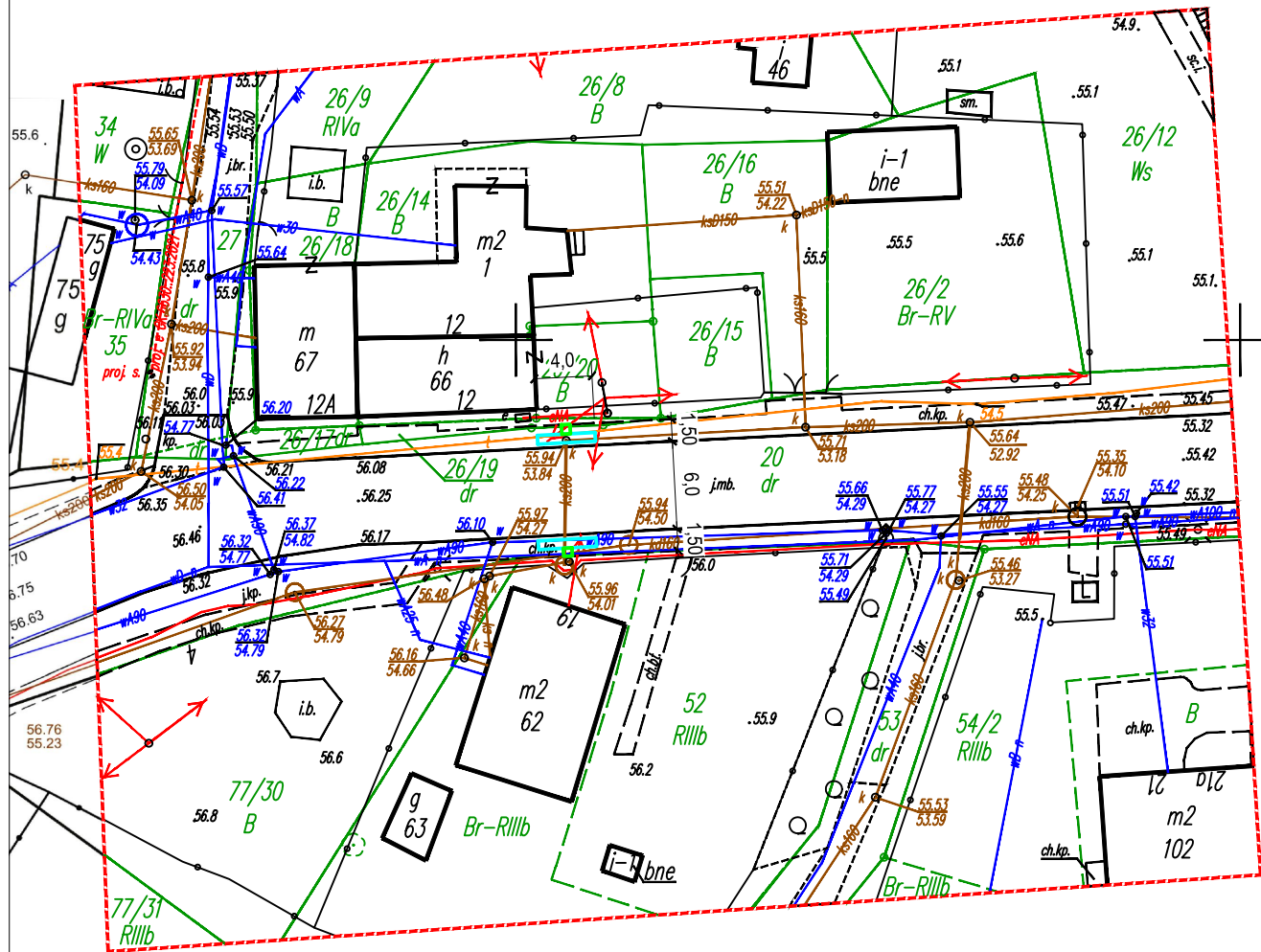
Sporządzona dnia 05.10.2021 r. przez:
GEO S.C.
Mariusz Czekała
upr. nr 16751
ul. Mickiewicza 48/1, 76-200 Słupsk
tel. 59 842 39 99

76-200 Słupsk, ul. Mickiewicza 48/1
tel/fax : 59 842 39 99



Zakres aktualizacji mapy

Układ współrzędnych 2000 strefa 6/18
Układ odniesienia wysokości PL-EVRF2007-NH
Mapę sporządzono bez ustalnia służebności gruntowych ujawnionych
w księgach wieczystych.

W zakresie mapy znajdują się prawem chronione przed zniszczeniem
punkty osnowy geodezyjnej nr: brak.



LEGENDA:

-  -proj. płytki ostrzegawcze dla niewidomych o wym. 30x30x8 cm, ułożone: przy krawędzi jezdni 2 rzędy
-  -proj. płytki prowadzące dla niewidomych o wym. 30x30x8 cm, ułożone: prostopadle do jezdni 2 rzędy




Inwestor:
Zarząd Dróg Powiatowych w Słupsku

Nazwa opracowania:
Przebudowa przejścia dla pieszych w ciągu drogi powiatowej nr 1153G w Runowie Sławieńskim (gmina Kobylnica)

tytuł : plan sytuacyjny
skala: 1:500

6445300.00
6027800.00

LEGENDA:


-  -proj. płytki ostrzegawcze dla niewidomych o wym. 30x30x8 cm, ułożone przy krawędzi jezdni 2 rzędy
-  -proj. płytki prowadzące dla niewidomych o wym. 30x30x8 cm, ułożone prostopadłe do jezdni 2 rzędy
-  -proj. nakładka bitumiczna

MAPA DO CELÓW PROJEKTOWYCH
skala 1:500

województwo pomorskie
powiat słupski
gm. Dębica Kaszubska [221203_2]
obr. Dębica Kaszubska [221203_2.0003]
dz. 511/2, 521, 533/2
ID: 6640.4047.2021

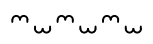
Sporządzona dnia 05.10.2021 r. przez:
GEO S.C.
Mariusz Czekają
upr. nr 16751
ul. Mickiewicza 48/1, 76-200 Słupsk
tel. 59 842 39 99

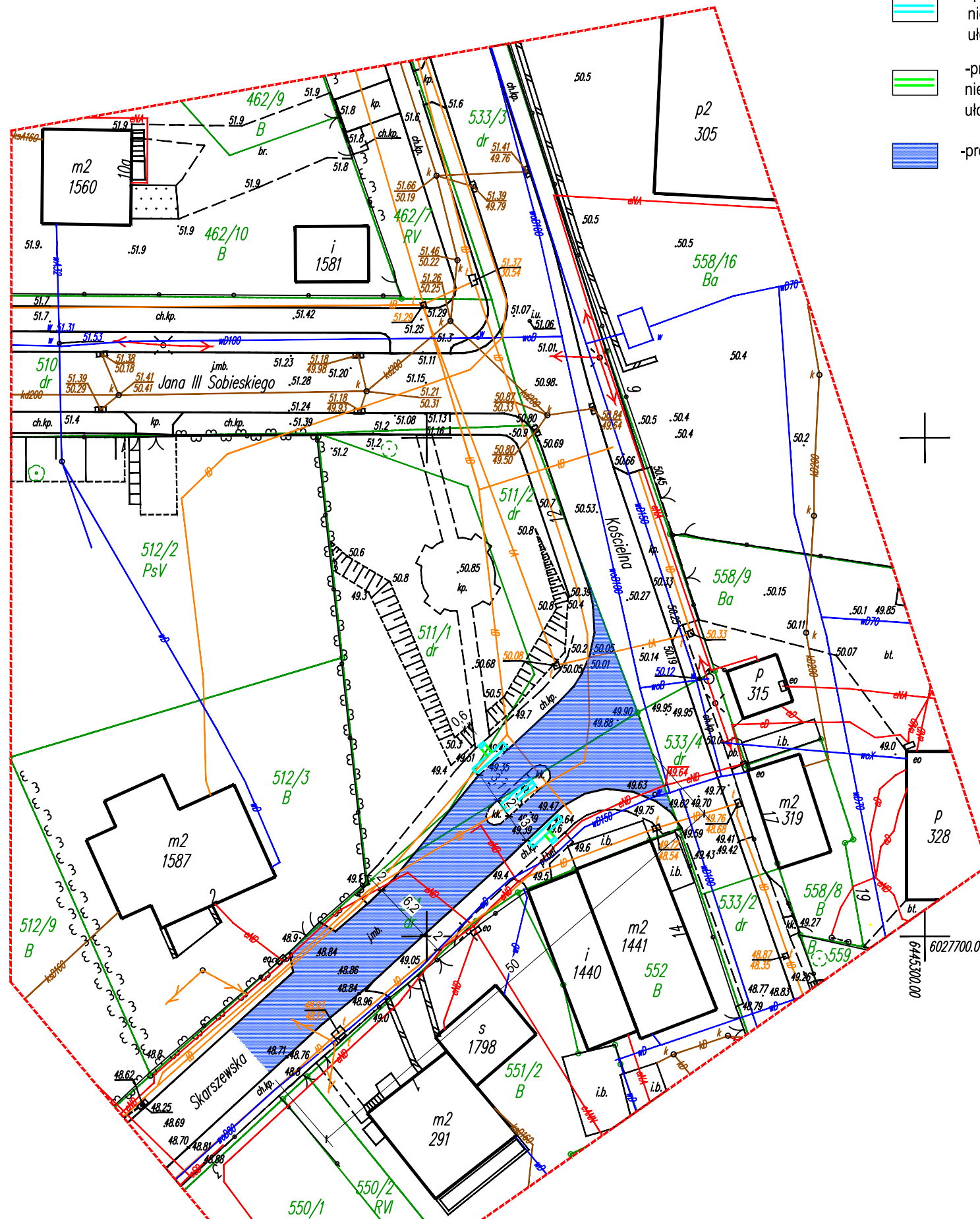
76-200 Słupsk, ul. Mickiewicza 48/1
tel/fax : 59 842 39 99

Zakres aktualizacji mapy 

Układ współrzędnych 2000 strefa 6/18
Układ odniesienia wysokości PL-EVRF2007-NH
Mapę sporządzono bez ustalnia służebności gruntowych ujawnionych w księgach wieczystych.

W zakresie mapy znajdują się prawem chronione przed zniszczeniem punkty osnowy geodezyjnej nr: brak.

Legenda:
żywoptót 



Investor:
Zarząd Dróg Powiatowych w Słupsku

Nazwa opracowania:
Przebudowa przejścia dla pieszych w ciągu drogi powiatowej nr 1172G w Dębicy Kaszubskiej (gmina Dębica Kaszubska)

tytuł : plan sytuacyjny
skala: 1:500

nr rys. 1

województwo pomorskie
powiat słupski
gm. Kępice [221205_5]
obr. Osowo [221205_5.0011]
dz. 26, 52/3
ID: 6640.4053.2021

Sporządzona dnia 04.10.2021 r. przez:
GEO S.C.
Mariusz Czekoła
upr. nr 16751
ul. Mickiewicza 48/1, 76-200 Słupsk
tel. 59 842 39 99

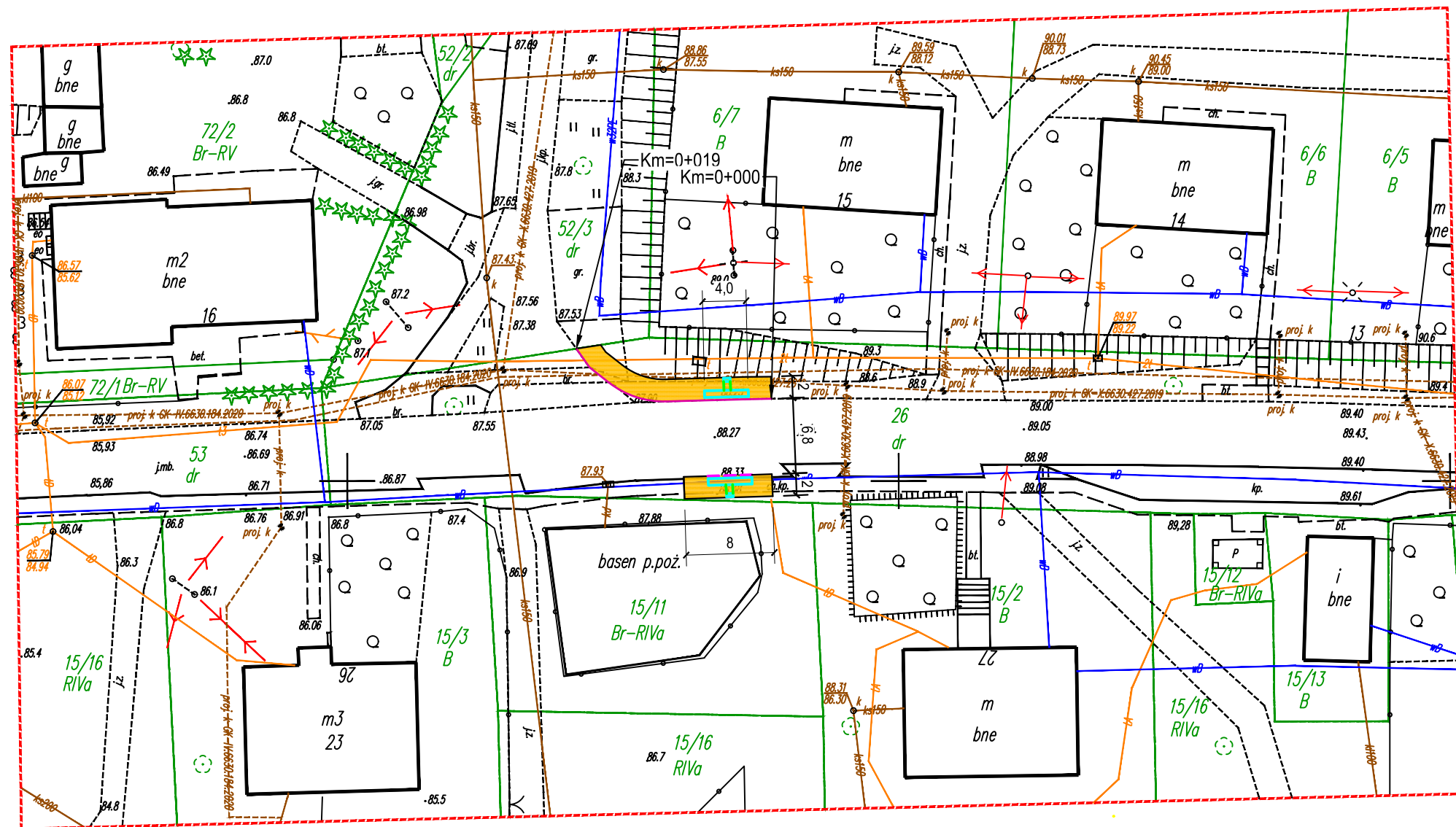
76-200 Słupsk, ul. Mickiewicza 48/1
tel/fax : 59 842 39 99

Zakres aktualizacji mapy

Układ współrzędnych 2000 strefa 6/18
Układ odniesienia wysokości PL-EVRF2007-NH
Mapę sporządzono bez ustalania stężebności gruntowych ujawnionych
w księgach wieczystych.

W zakresie mapy znajdują się prawem chronione przed zniszczeniem
punkty osnowy geodezyjnej nr: brak.

Legenda:
ogrodzenie nietrwale
żywoplot
drzewo iglaste niepomierzone



LEGENDA:

- proj. płytki ostrzegawcze dla niewidomych o wym. 30x30x8 cm, ułożone: przy krawędzi jezdni 2 rzędy
- proj. płytki prowadzące dla niewidomych o wym. 30x30x8 cm, ułożone: prostopadle do jezdni 2 rzędy
- proj. chodnik

| | |
|---|---|
| Investor: | Zarząd Dróg Powiatowych w Słupsku |
| Nazwa opracowania: | Projekt stałej organizacji ruchu dla zadania : Przebudowa przejścia dla pieszych w ciągu drogi powiatowej nr 1147G w Osowie (gmina Kępice) |
| tytuł : plan sytuacyjny skala: 1:500 | nr rys. 1 |

MAPA DO CELÓW PROJEKTOWYCH
skala 1:500

LEGENDA:

województwo pomorskie
powiat słupski
gm. Ustka [221210_2]
obr. Przewłoka [221210_2.0019]
dz. 117, 618/2, 797
ID: 6640.4051.2021

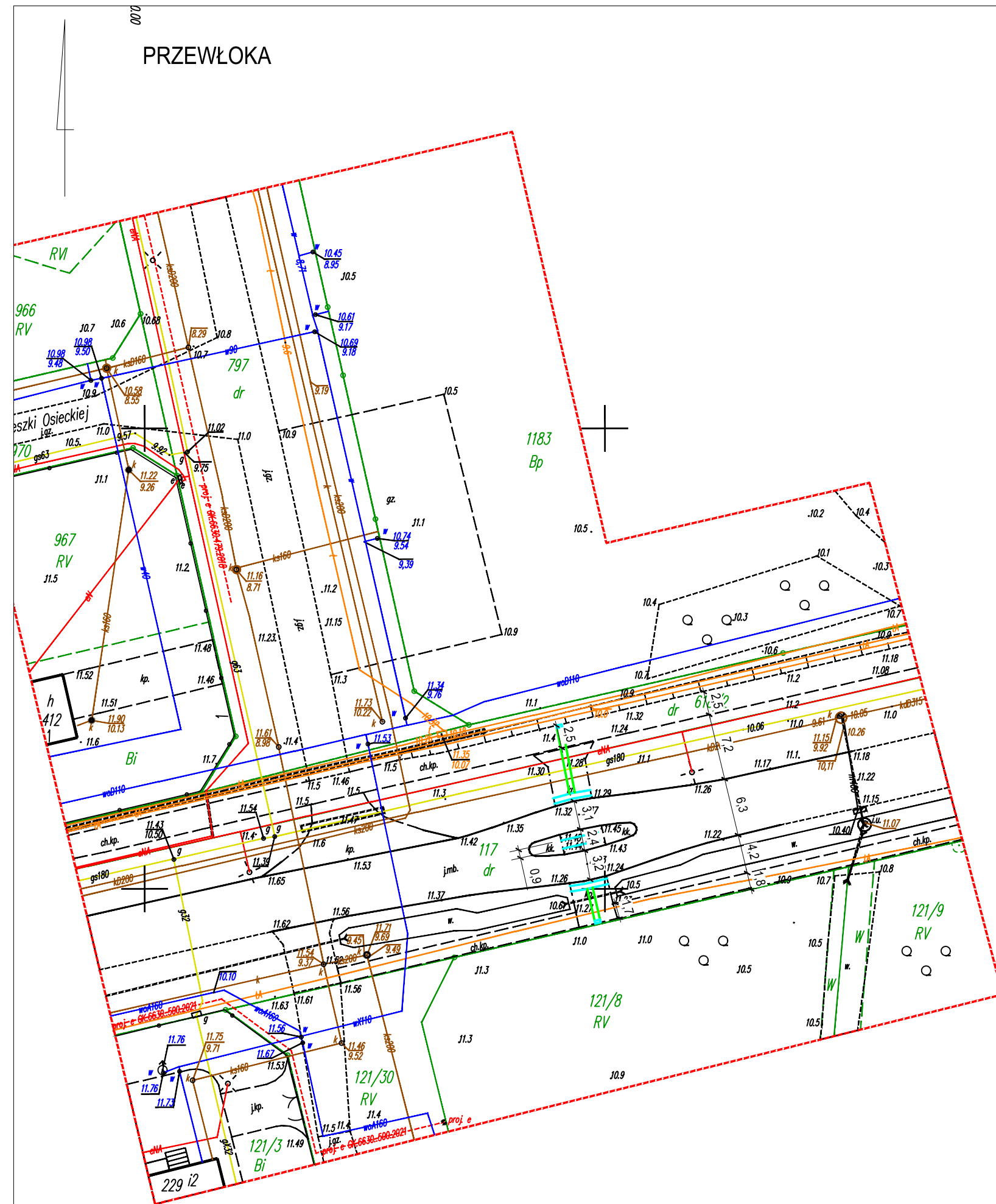
Sporządzona dnia 01.10.2021 r. przez:
GEO S.C.
Mariusz Czekata
upr. nr 16751
ul. Mickiewicza 48/1, 76-200 Słupsk
tel. 59 842 39 99



76-200 Słupsk, ul. Mickiewicza 48/1
tel/fax : 59 842 39 99

Zakres aktualizacji mapy

Układ współrzędnych 2000 strefa 6/18
Układ odniesienia wysokości PL-EVRF2007-NH
Mapę sporządzono bez ustalnia służebności gruntowych ujawnionych
w księgach wieczystych.

W zakresie mapy znajdują się prawem chronione przed zniszczeniem
punkty osnowy geodezyjnej nr: brak.



-  -proj. płytki ostrzegawcze dla niewidomych o wym. 30x30x8 cm, ułożone przy krawędzi jezdni 2 rzędy
-  -proj. płytki prowadzące dla niewidomych o wym. 30x30x8 cm, ułożone: prostopadłe do jezdni 2 rzędy

Investor:

Zarząd Dróg Powiatowych w Słupsku

Nazwa opracowania:

Przebudowa przejścia dla pieszych w ciągu drogi powiatowej nr 1112G w Przewłocze (gmina Ustka)

tytuł : plan sytuacyjny
skala: 1:500

nr rys. 1

ŁUPAWA

SKALA 1:500

województwo pomorskie
powiat słupski
gm. Potęgowa [221207_2]
obr. Łupawa [221207_2.0010]
dz. 226
ID: 6640.4297.2021

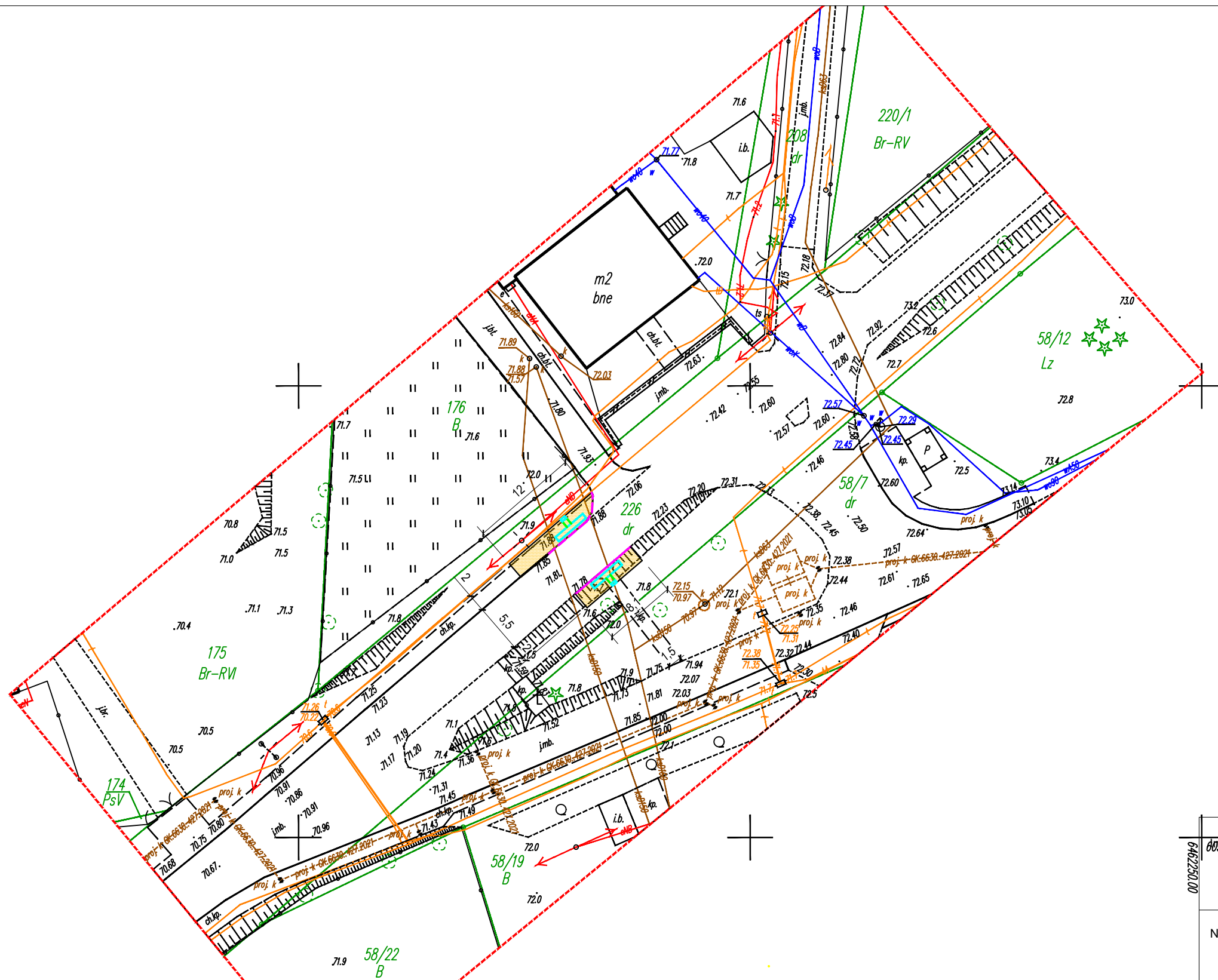
Sporządzona dnia 19.10.2021 r. przez:
GEO S.C.
Mariusz Czekała
upr. nr 16751
ul. Mickiewicza 48/1, 76-200 Słup
tel. 59 842 39 99

76-200 Słupsk, ul. Mickiewicza 48/1
tel/fax : 59 842 39 99

Zakres aktualizacji mapy

Układ współrzędnych 2000 strefa 6/18
Układ odniesienia wysokości PL-EVRF2007-
Mapę sporządzono bez ustalnia służebności
w księgach wieczystych.

W zakresie mapy znajdują się prawem chronione punkty osnowy geodezyjnej nr: brak.



LEGENDA:



P-17 do usun.
20.00

-istniejące oznakowanie pionowe
-oznakowanie poziome do usunięcia



P-1e
9.41
Ist

-istniejące oznakowanie poziome



D-6
Proj.

-projektowane
oznakowanie pionowe



P-10
6.00
Proj.

-proj. oznakowanie poziome



-proj.chodnik



-proj. regulacja wysokościowa
chodnika



-proj. płytki ostrzegawcze dla
niewidomych o wym. 30x30x8 cm,
ulożone: przy krawędzi jezdni 2 rzędy



-proj. płytki prowadzące dla
niewidomych o wym. 30x30x8 cm,
ulożone: prostopadłe do jezdni 2 rzędy



-proj. krawężnik 15x30



-proj. krawężnik najazdowy 15x22 h=2cm



-proj. obrzeże 8x30

6642250.00
6642250.00

Zarząd Dróg Powiatowych w Słupsku

Nazwa opracowania:

Projekt stałej organizacji ruchu dla zadania : **Przebudowa przejścia dla pieszych w ciągu drogi powiatowej nr 1188G w Łupawie (gmina Potęgowa)**

Projektował:

Wiktor Dobrynin
ul. Polna 16
76-248 Dębница Kaszubska

Podpis:

Data: X.2021r.

tytuł : plan sytuacyjny
skala: 1:500

nr rys. **1**