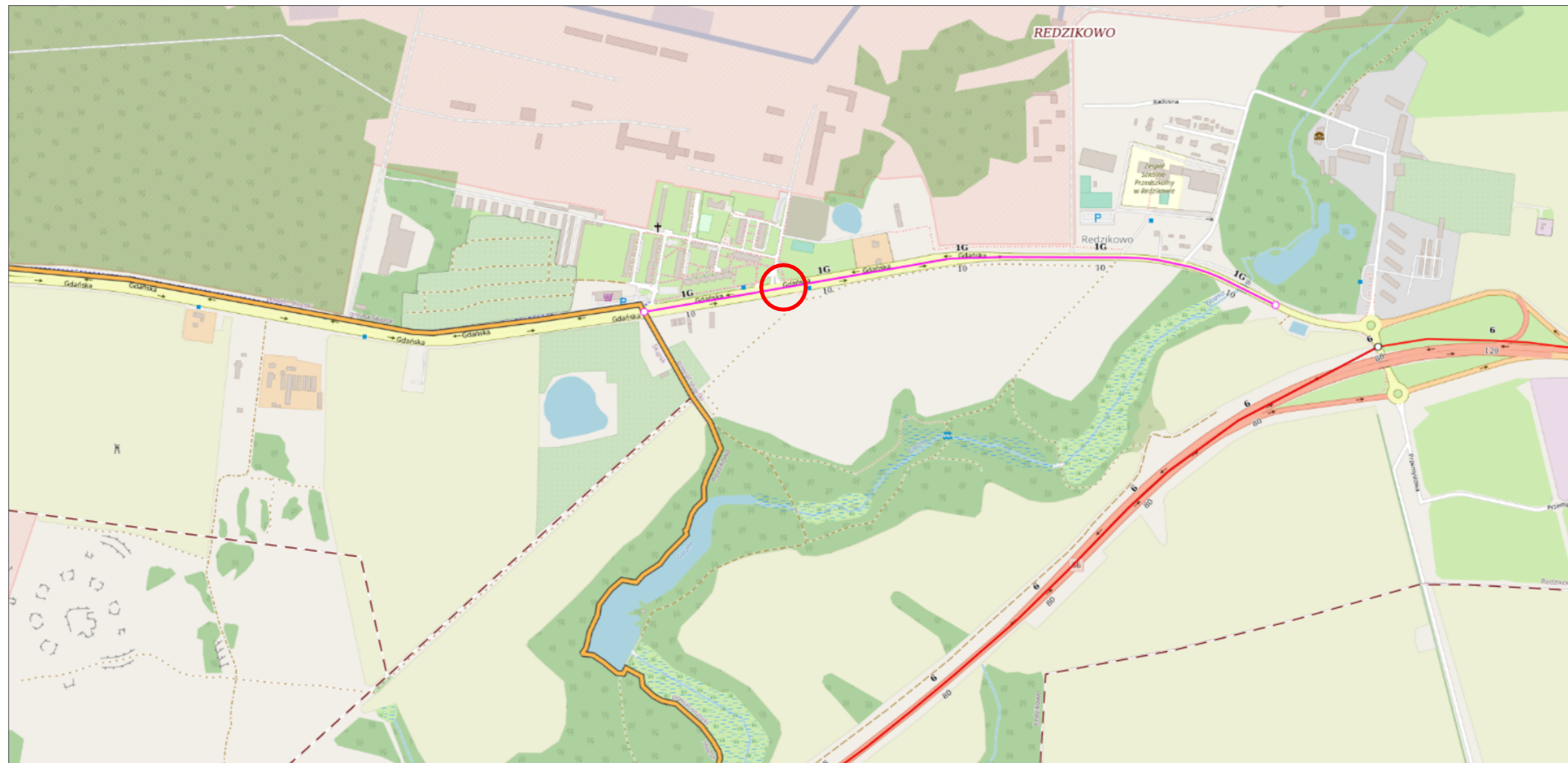



**Plan orientacyjny lokalizacji inwestycji**  
**"Przebudowa przejścia dla pieszych w ciągu drogi powiatowej w Redzikowie (gmina Słupsk)" w ramach programu**  
**Rządowego Funduszu Rozwoju Dróg w zakresie poprawy bezpieczeństwa ruchu drogowego na przejściach dla pieszych**

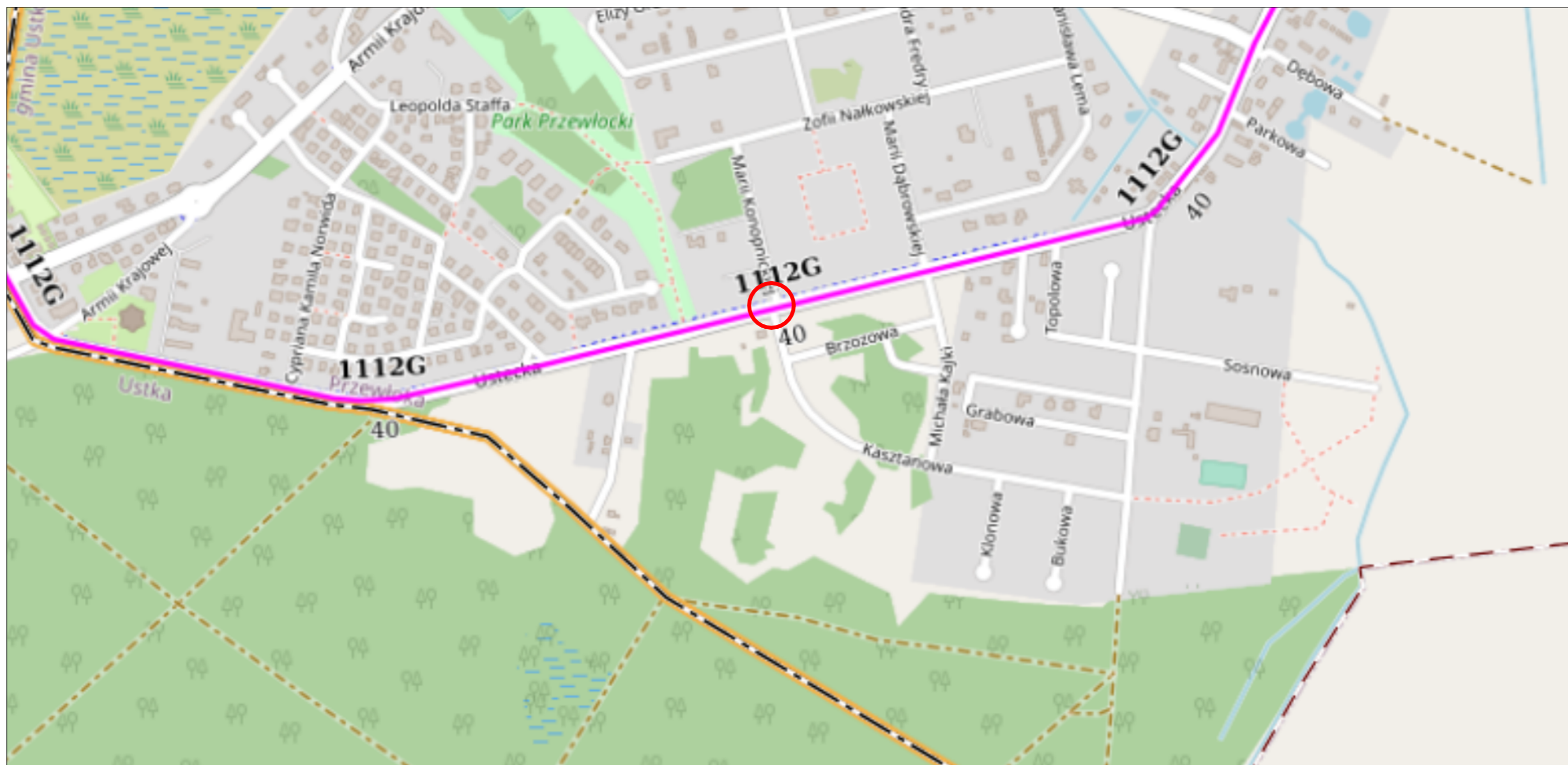


Opis:


 Lokalizacja przejścia dla pieszych

### Plan orientacyjny lokalizacji inwestycji

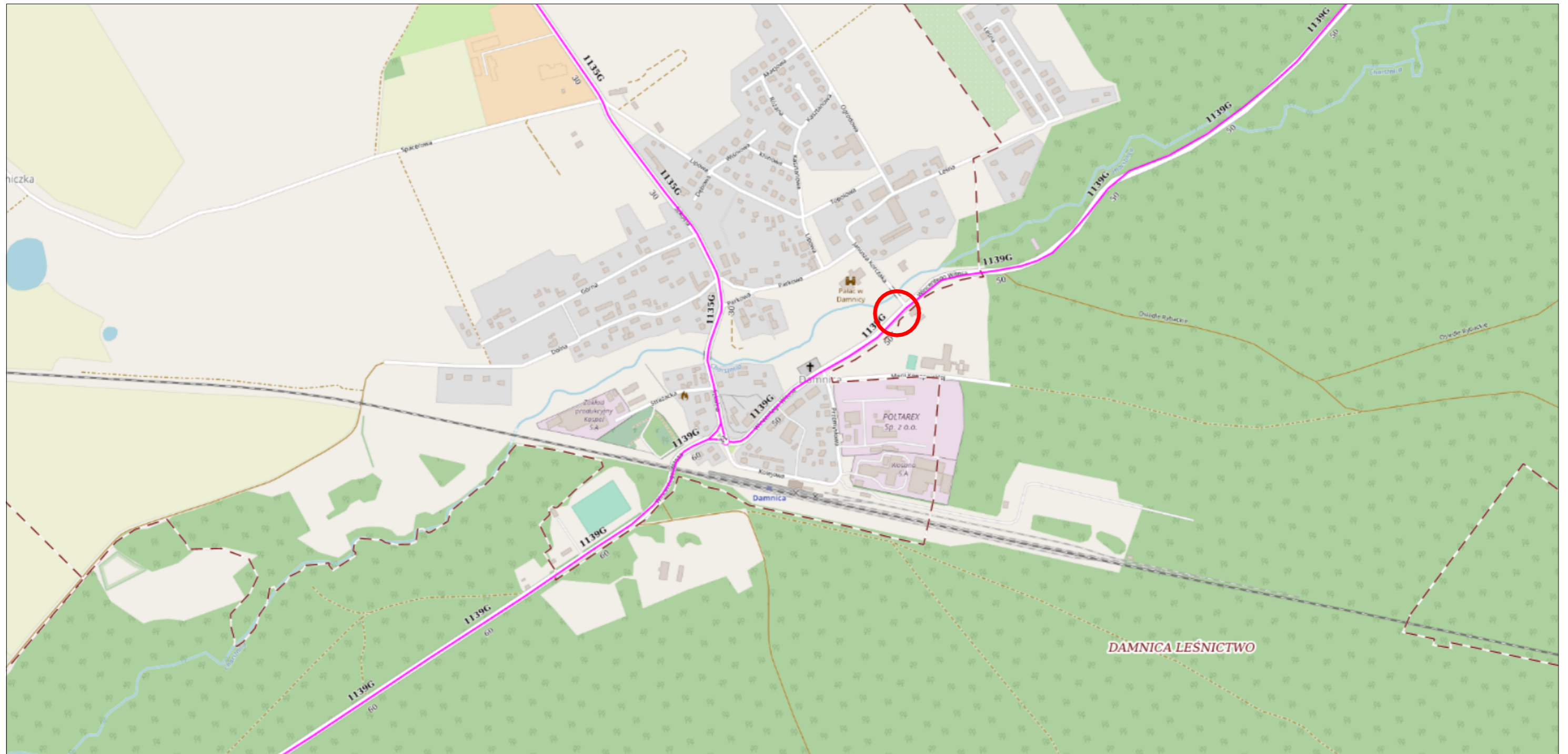
"Przebudowa przejścia dla pieszych w ciągu drogi powiatowej nr 1112G w Przewłocze (gmina Ustka)" w ramach programu Rządowego Funduszu Rozwoju Dróg w zakresie poprawy bezpieczeństwa ruchu drogowego na przejściach dla pieszych




Opis:

 Lokalizacja przejścia dla pieszych

**Plan orientacyjny lokalizacji inwestycji**  
**"Przebudowa przejścia dla pieszych w ciągu drogi powiatowej nr 1139G w Damnicy (gmina Damnica)" w ramach programu**  
**Rządowego Funduszu Rozwoju Dróg w zakresie poprawy bezpieczeństwa ruchu drogowego na przejściach dla pieszych**

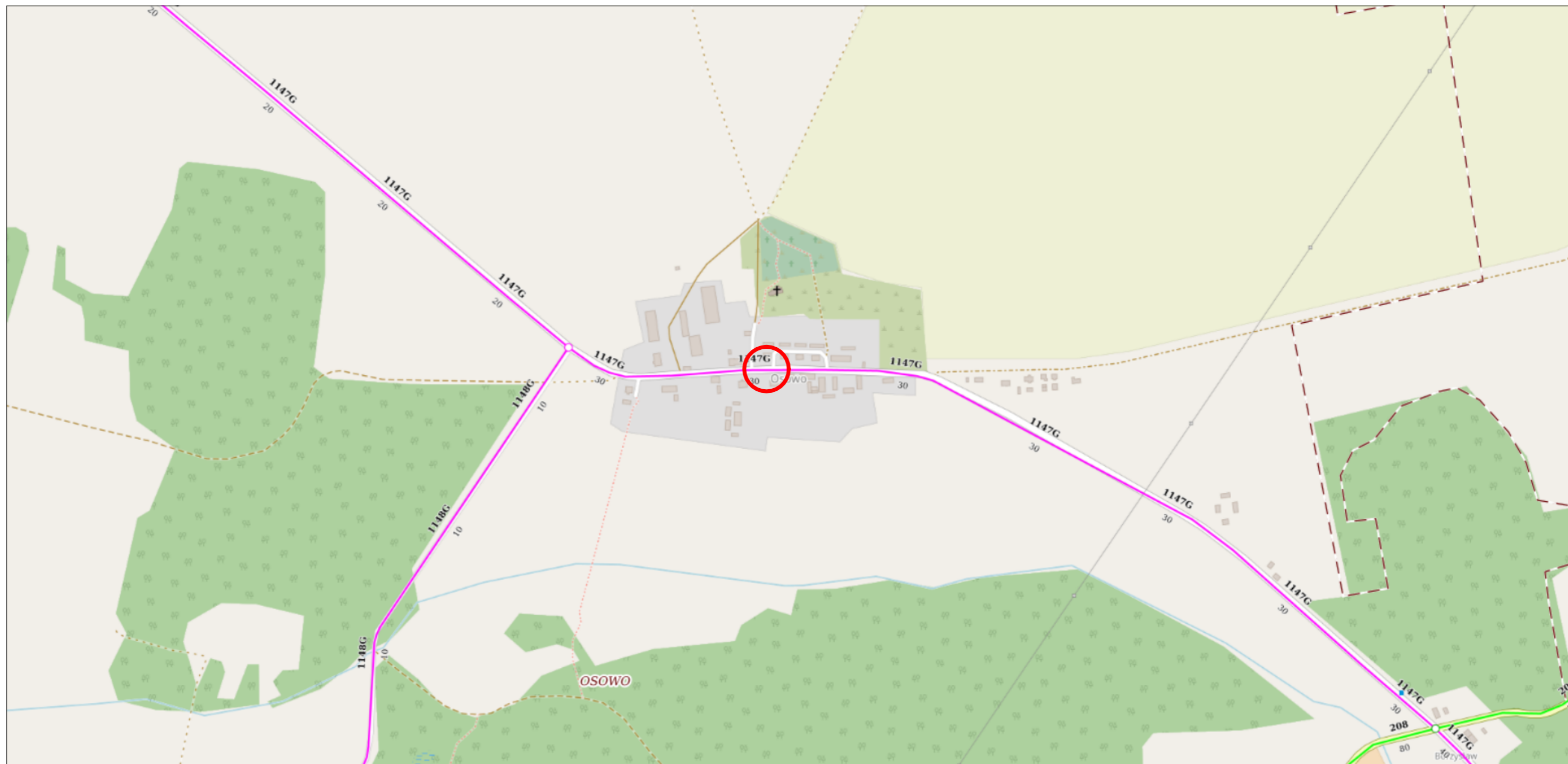


Opis:


 Lokalizacja przejścia dla pieszych

### Plan orientacyjny lokalizacji inwestycji

"Przebudowa przejścia dla pieszych w ciągu drogi powiatowej nr 1147G w Osowie (gmina Kępice)" w ramach programu Rządowego Funduszu Rozwoju Dróg w zakresie poprawy bezpieczeństwa ruchu drogowego na przejściach dla pieszych

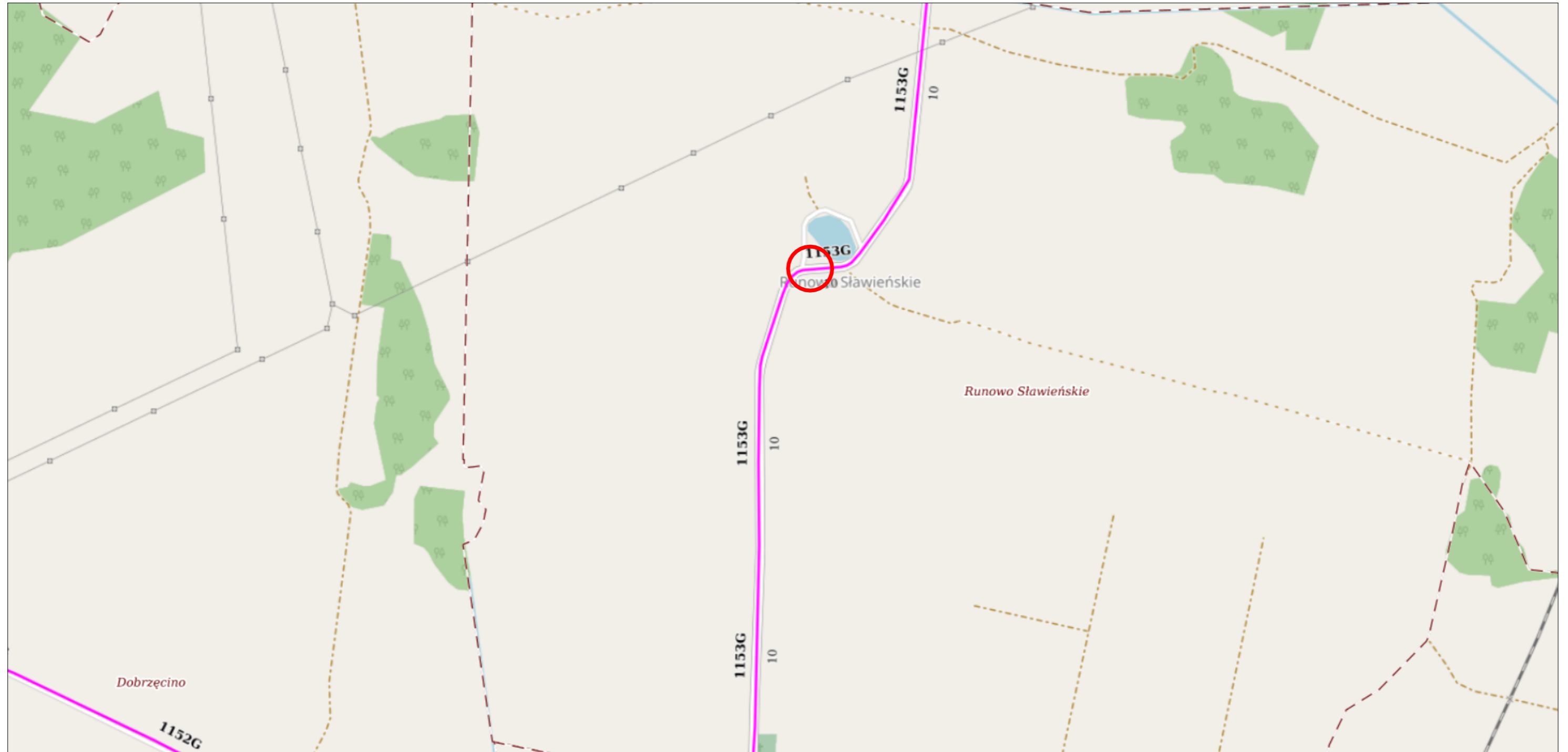


Opis:


 Lokalizacja przejścia dla pieszych

## Plan orientacyjny lokalizacji inwestycji

"Przebudowa przejścia dla pieszych w ciągu drogi powiatowej nr 1153G w Runowie Sławieńskim (gmina Kobylnica)" w ramach programu Rządowego Funduszu Rozwoju Dróg w zakresie poprawy bezpieczeństwa ruchu drogowego na przejściach dla pieszych

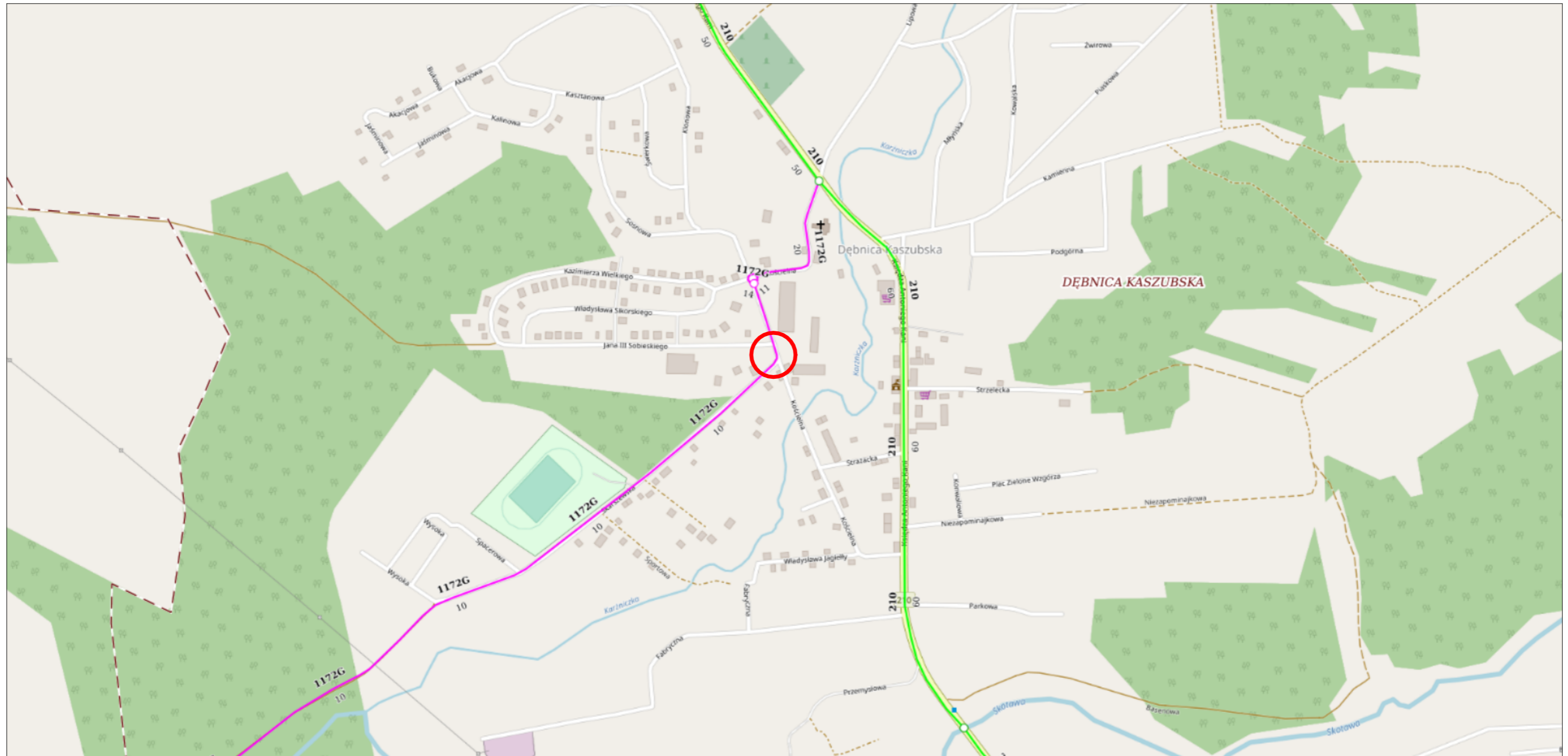


Opis:


 Lokalizacja przejścia dla pieszych

## Plan orientacyjny lokalizacji inwestycji

"Przebudowa przejścia dla pieszych w ciągu drogi powiatowej nr 1172G w Dębnicy Kaszubskiej (gmina Dębница Kaszubska)" w ramach programu Rządowego Funduszu Rozwoju Dróg w zakresie poprawy bezpieczeństwa ruchu drogowego na przejściach dla pieszych

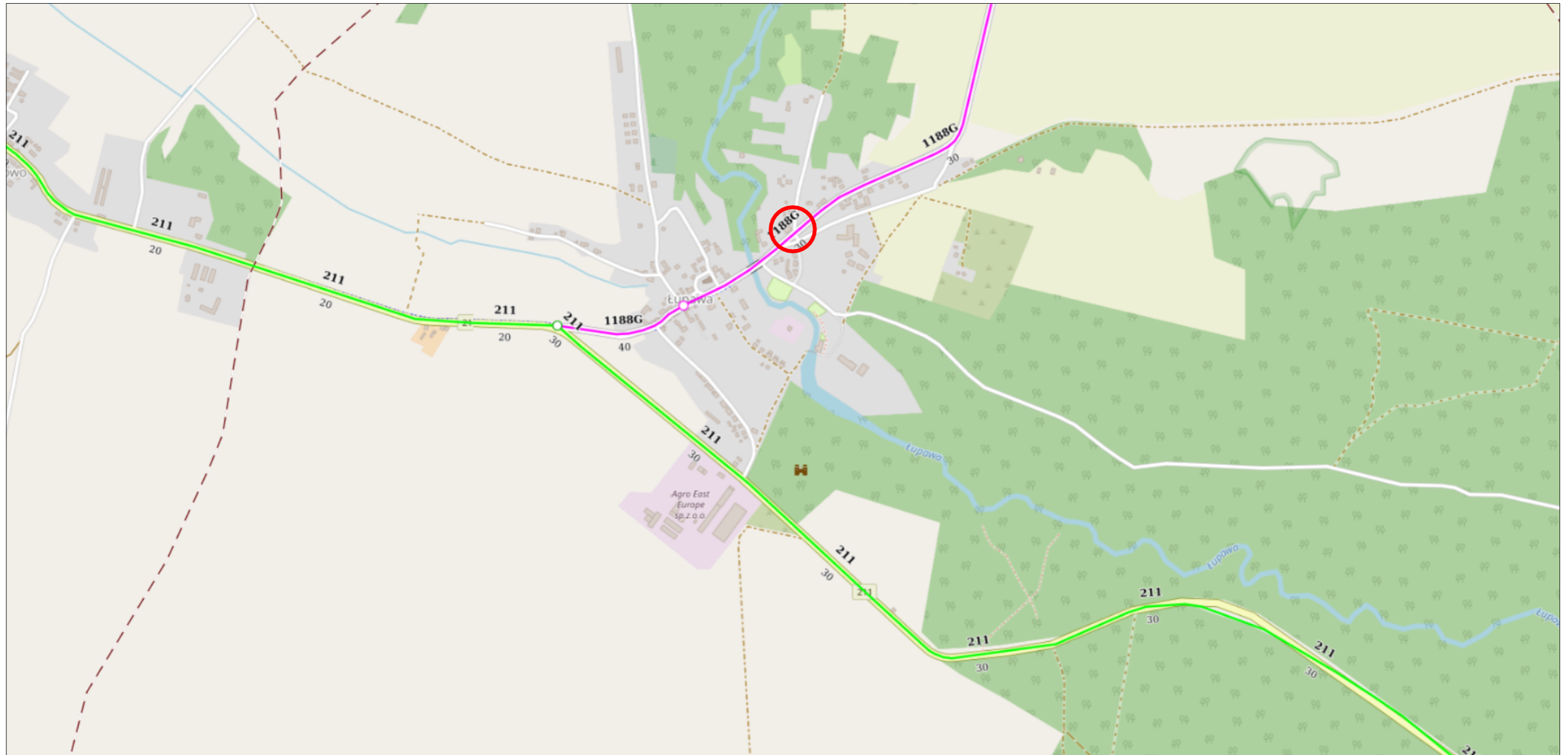


Opis:

 Lokalizacja przejścia dla pieszych

## Plan orientacyjny lokalizacji inwestycji

"Przebudowa przejścia dla pieszych w ciągu drogi powiatowej nr 1188G w Łupawie (gmina Potęgowo)" w ramach programu Rządowego Funduszu Rozwoju Dróg w zakresie poprawy bezpieczeństwa ruchu drogowego na przejściach dla pieszych



Opis:

 Lokalizacja przejścia dla pieszych