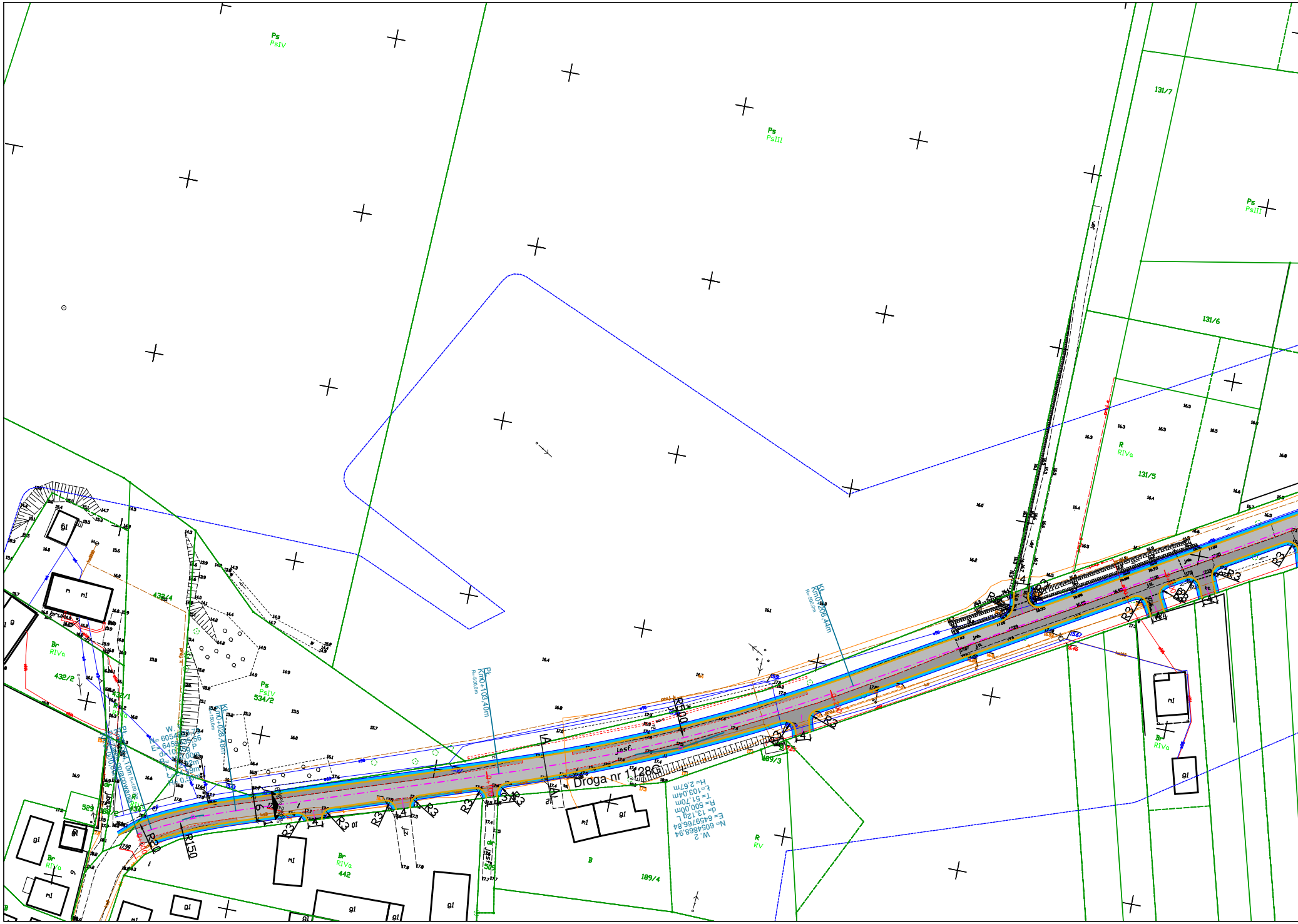
Ps
PsIV
Ps
PsIII
Ps
PsIII
131/7
131/6
131/5
R
RIVa
432/4
Br
RIVa
432/2
432/1
R
RIVa
Ps
PsIV
534/2
529
188/2
434
Kt
Km0+028,48m
R=150,0m
Pk
Km0+004,10m R=150,0m
Początek opracowania
Km0+000,00m
W. 1
N= 6054...
E= 6459635,56
d=10,359 P
R= 150,00m
T= 12,92m
Ł=24,39m
H= 0,50m
R20
R150
Pk
Km0+103,40m
R=500,0m
Kk
Km0+206,44m
R=500,0m
R500
Droga nr 1128G
asf.
W. 2
N= 6054868,94
E= 6459766,84
d= 13,12g L
R= 500,00m
T= 51,70m
Ł=103,04m
H= 2,67m
R3
R3
R3
R3
R3
R3
R3
R3
R6
R3
R3
R3
A
A
Br
RIVa
442
B
189/4
189/3
R
RV
Br
RIVa
g1
m1
m1
g1
m1
g1
m1
g1
g1
g1
g1
g1
m1
g1
m1
g1

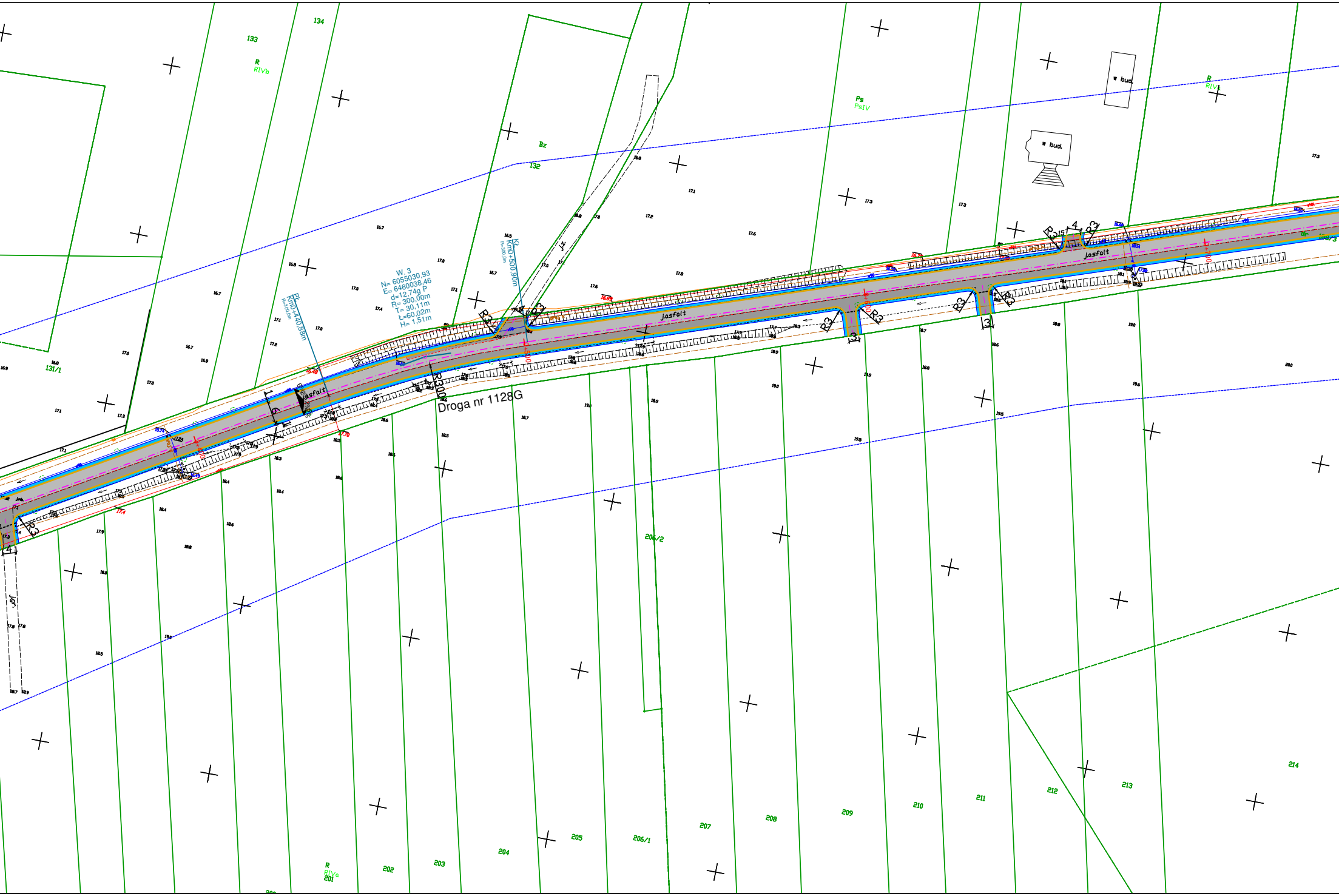
Droga nr 1128G
W. 3
N= 6055030,93
E= 6460038,46
d=12,74g P
R= 300,00m
T= 30,11m
Ł=60,02m
H= 1,51m
Pk
Km0+440,88m
R=300,0m
Kk
Km0+500,90m
R=300,0m
R300
asfalt
asfalt
asfalt
j.z.
gr.
w bud.
w bud.
R3
R3
R3
R3
R3
R3
R3
R3
R3
133
134
132
131/1
R
RIVb
Bz
Ps
PsIV
R
RIV
201
202
203
204
205
206/1
206/2
207
208
209
210
211
212
213
214

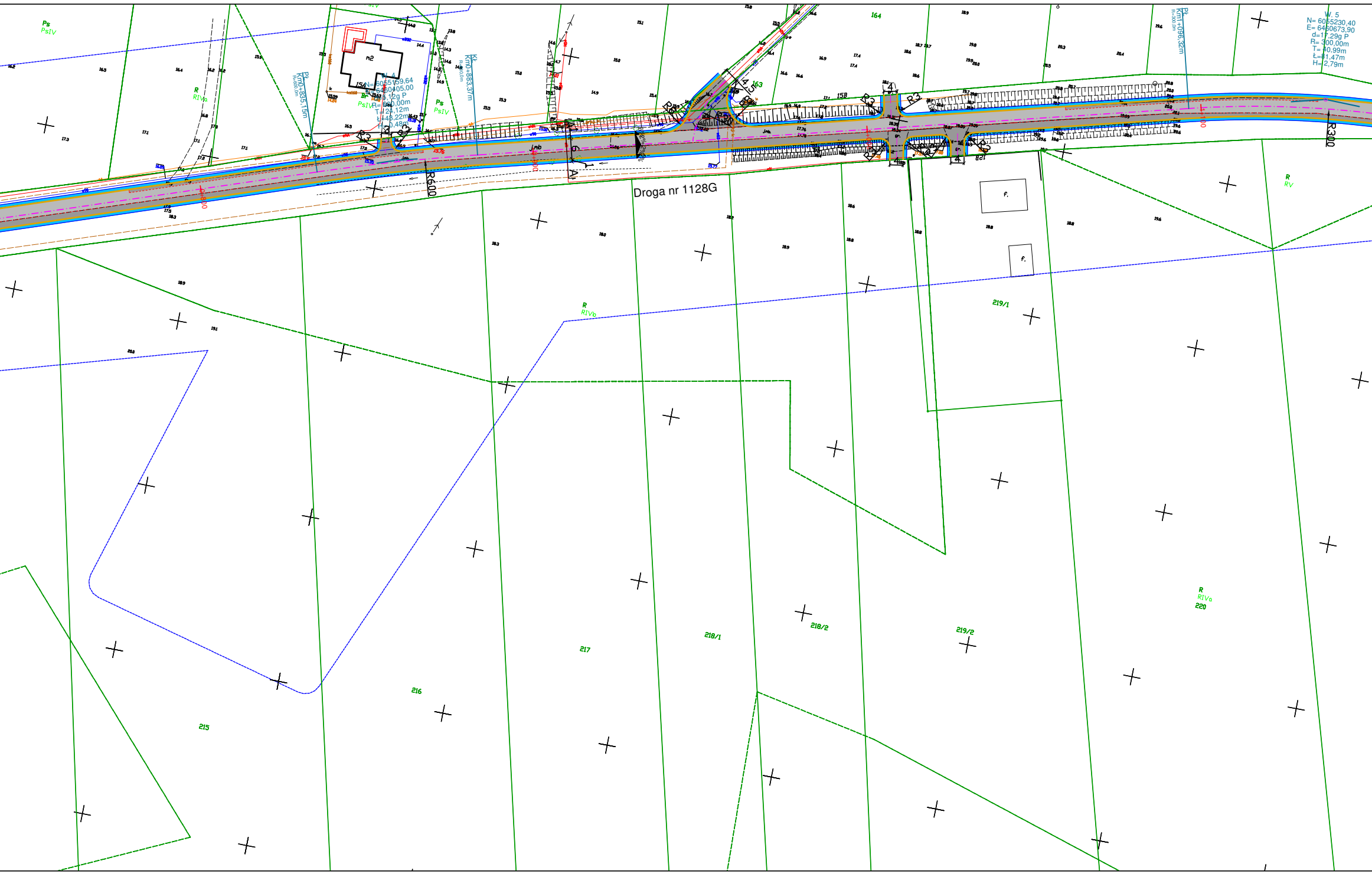
Droga nr 1128G
W. 4
N= 6055159,64
E= 6460405,00
d=5,12g P
R= 600,00m
T= 24,12m
Ł=48,22m
H= 0,48m
Pk
Km0+835,15m
R=600,0m
Kk
Km0+883,37m
R=600,0m
W. 5
N= 6055230,40
E= 6460673,90
d=17,29g P
R= 300,00m
T= 40,99m
Ł=81,47m
H= 2,79m
Pk
Km1+096,32m
R=300,0m
R600
R300
m2
15A
Ps
PsIV
Br
R
RIVa
RIVb
RV
163
164
158
215
216
217
218/1
218/2
219/1
219/2
220
R3
R8
R10
f.

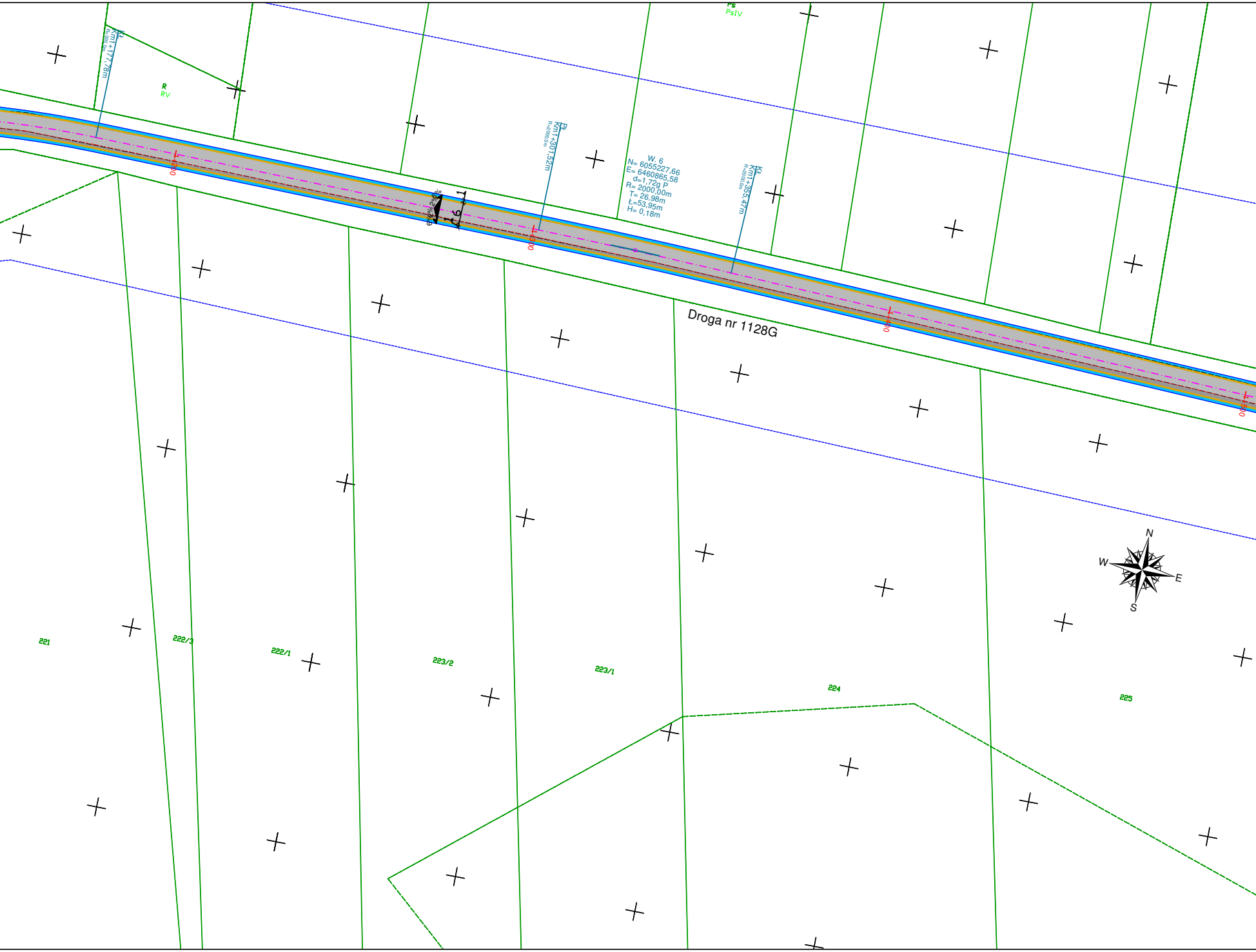
Ps
PsIV
Kt
Km1+177,78m
R=300,0m
R
RV
1+200
Pk
Km1+301,52m
R=2000,0m
6%
2%
6%
1
6
1
1+300
W. 6
N= 6055227,66
E= 6460865,58
d=1,72g P
R= 2000,00m
T= 26,98m
Ł=53,95m
H= 0,18m
Kk
Km1+355,47m
R=2000,0m
Droga nr 1128G
1+400
1+500
N
W
E
S
221
222/3
222/1
223/2
223/1
224
225

PRZEBUDOWA DROGI POWIATOWEJ NR 1128G I
NA ODCINKU GŁÓWCZYCE - IZBISKA (GMINA GŁÓWC

PLAN SYTU

SKA

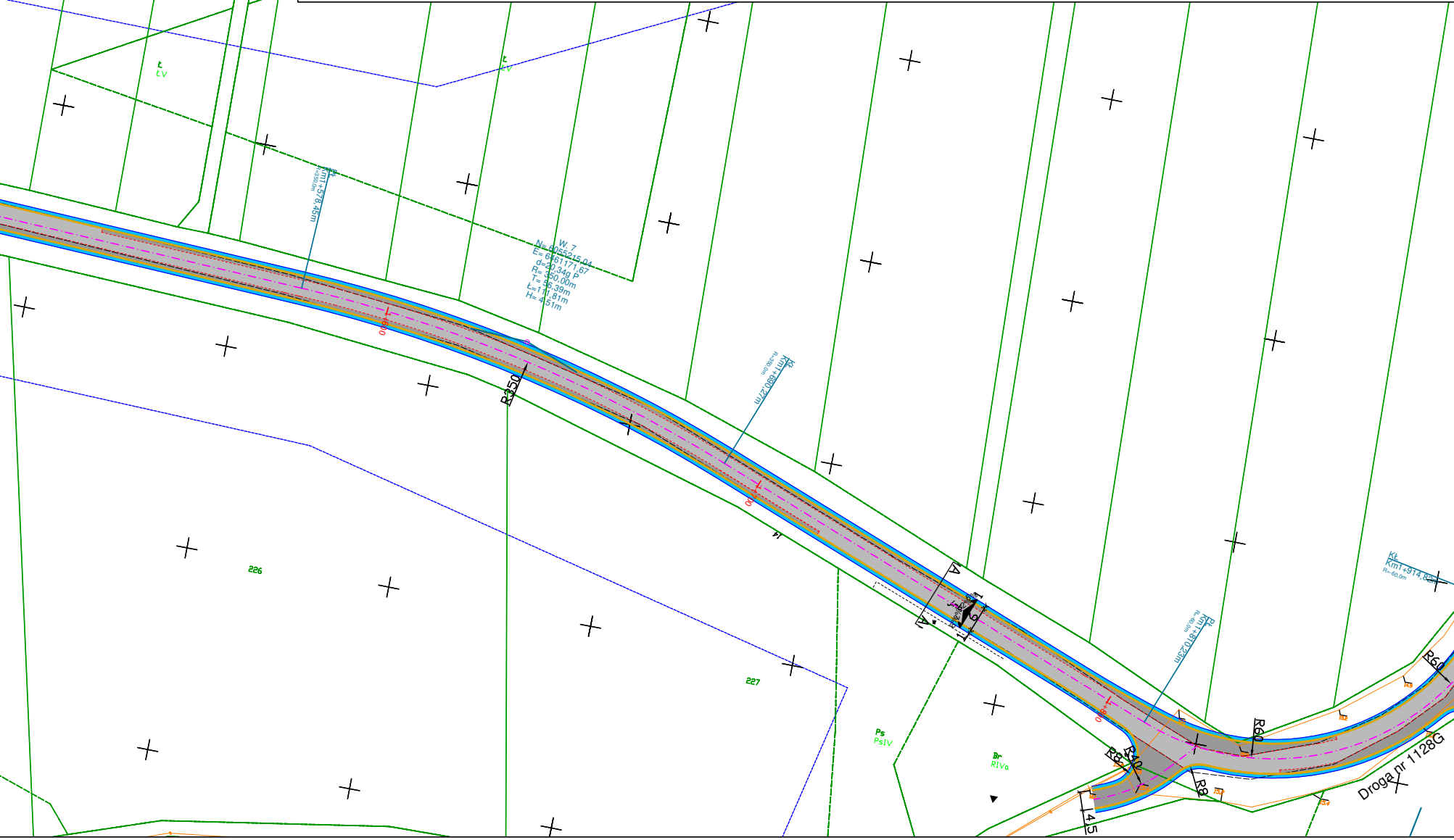

W. 7
N= 6055215,04
E= 6461171,67
d=20,34g P
R= 350,00m
T= 56,39m
Ł=111,81m
H= 4,51m
R350
Km1+578,45m
Km1+690,27m
Km1+810,23m
Kł
Km1+914,82m
R=-60,0m
R60
R8
R10
4,5
226
227
Ps
PsIV
Br
RIVa
A
Droga nr 1128G

1127G
CZYCE)
UACYJNY
LA 1:500

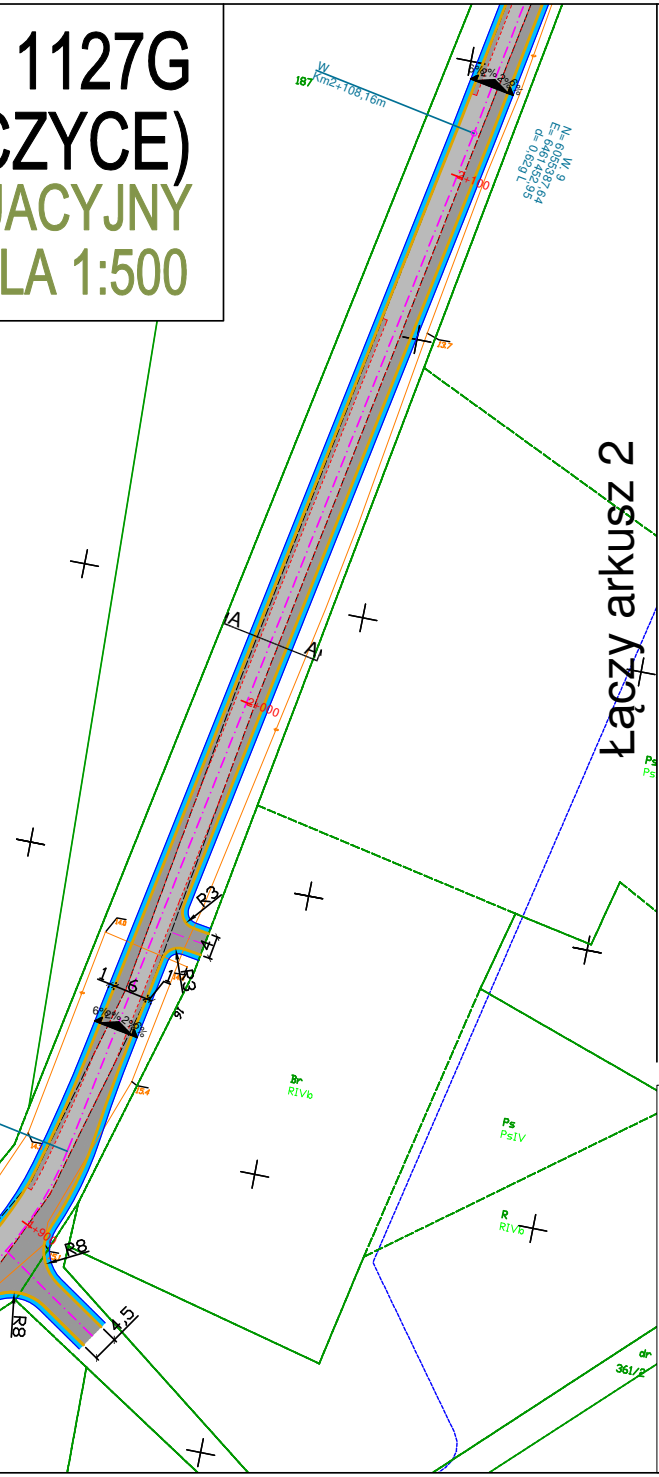
187
W
Km2+108,16m
W. 9
N= 6055387,64
E= 6461452,95
d= 0,629 L
2+100
2+000
A
A
R3
R8
4
4.5
6%
2%
Br
RIVb
Ps
PsIV
R
RIVb
dr
361/2

Łączy arkusz 2

LEGENDA:

─·─	OŚ DROGI
━	KRAWĘŻNIK BETONOWY
┅	KRAWĘŻNIK BETONOWY WTOPIONY
━	KRAWĘDŹ DROGI – OPORNIK BETONOWY
─	KRAWĘDŹ POBOCZA
─	OBRZEŻE BETONOWE – KRAWĘDŹ CHODNIKA
┄	GRANICA NAWIERZCHNI DROGOWYCH
D	LOKALIZACJA PRFZEKROJU NORMALNEGO
2%	SPADEK POPRZECZNY
▨	ISTNIEJĄCA JEZDNIA BITUMICZNA – WZMOCNIENIE
▨	PROJEKTOWANA JEZDNIA BITUMICZNA – POSZERZENIE
▨	POBOCZE
▨	ZJAZD
▨	CHODNIK
▨	WYSPA DZIELĄCA

GC Infrastructure
80-252 Gdańsk, ul. Jaśkowa Dolina 11b/3
tel: 58 344-44-50 fax: 58 344-44-49 email: biuro@greencities.pl

Zadanie:
Przebudowa drogi powiatowej nr 1128G i 1127G
na odcinku Główczyce - Izbiska (Gmina Główczyce)

Nazwa oprac.: **Przebudowa układu drogowego**
Nazwa rys.: **PLAN SYTUACYJNY**
Stadium opracowania: **KONCEPCJA**

Nr proj:	**027**	*Skala:*	**1:500**	*Nr rys:* **1.1**
Data:	**12.2021**	*Nr rew:*	**0**	

Projektanci:	mgr inż. Zbigniew Grudzień	*specj. drogowa* *upr. nr* ***POM/0300/POOD/09***	
	-	*specj. -* *upr. nr -*	
Opracowanie:	-	*specj. -* *upr. nr -*	
	-	*specj. -* *upr. nr -*	
Sprawdzający:	-	*specj. -* *upr. nr -*	