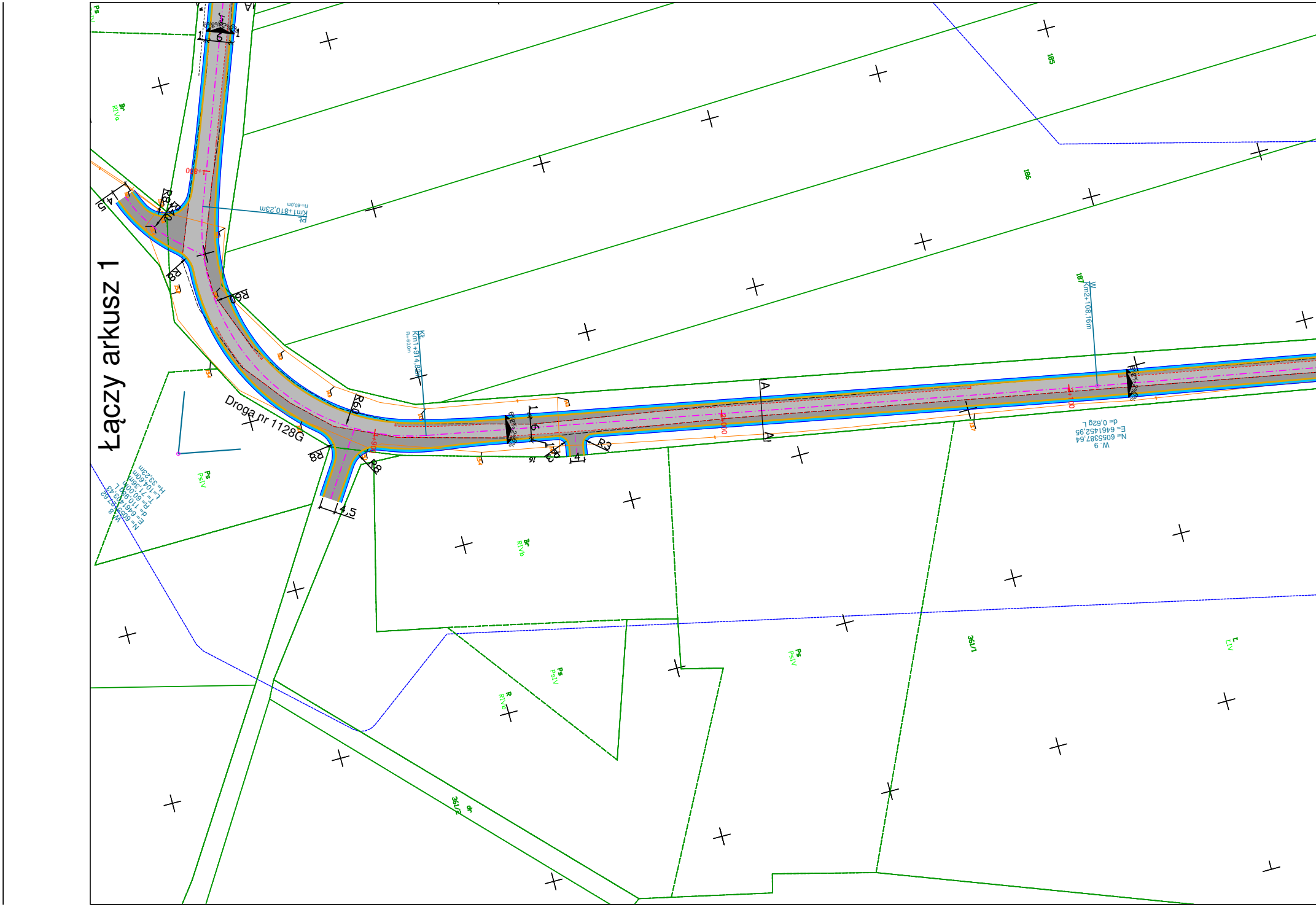
Łączy arkusz 1
Droga nr 1128G
Pł
Km1+810,23m
R=60,0m
Kł
Km1+914,18m
R=60,0m
W
Km2+108,16m
W. 9
N= 6055387,64
E= 6461452,95
d= 0,629 L
W. 8
N= 6055402,62
E= 6461403,43
d= 110,980 L
R= 60,00m
T= 71,36m
L= 104,60m
H= 33,23m
185
186
187
361/1
361/2
dr
Ps
PsIV
Br
RIVb
R
L
LIV
R60
R8
R3
R9
A
6
4
4,5
1+800
1+900
2+000
2+100

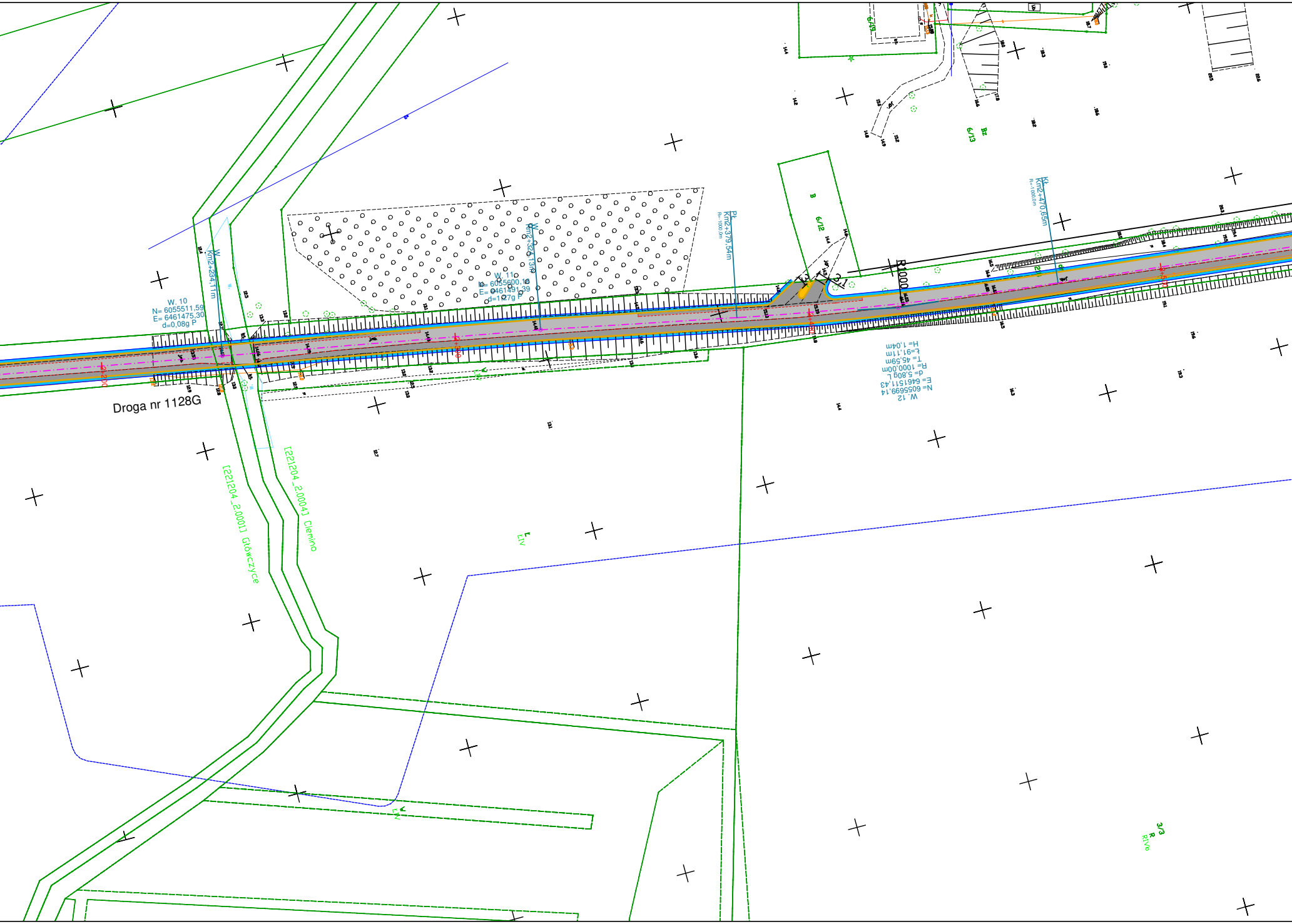
W. 10
N= 6055511,59
E= 6461475,30
d=0,08g P
W
Km2+234,11m
W. 11
N= 6055600,16
E= 6461491,39
d=1,27g P
W
Km2+326,13m
PŁ
Km2+379,54m
R=-1000,0m
KŁ
Km2+470,65m
R=-1000,0m
R1000
3:1
3:1
B
6/12
Bz
6/13
6/9
W. 12
N= 6055699,14
E= 6461511,43
d= 5,80g L
R= 1000,00m
T= 45,59m
Ł=91,11m
H= 1,04m
2+300
2+400
Droga nr 1128G
[221204_2.0001] Główczyce
[221204_2.0004] Cieimino
LIV
3/3
R
RIVb

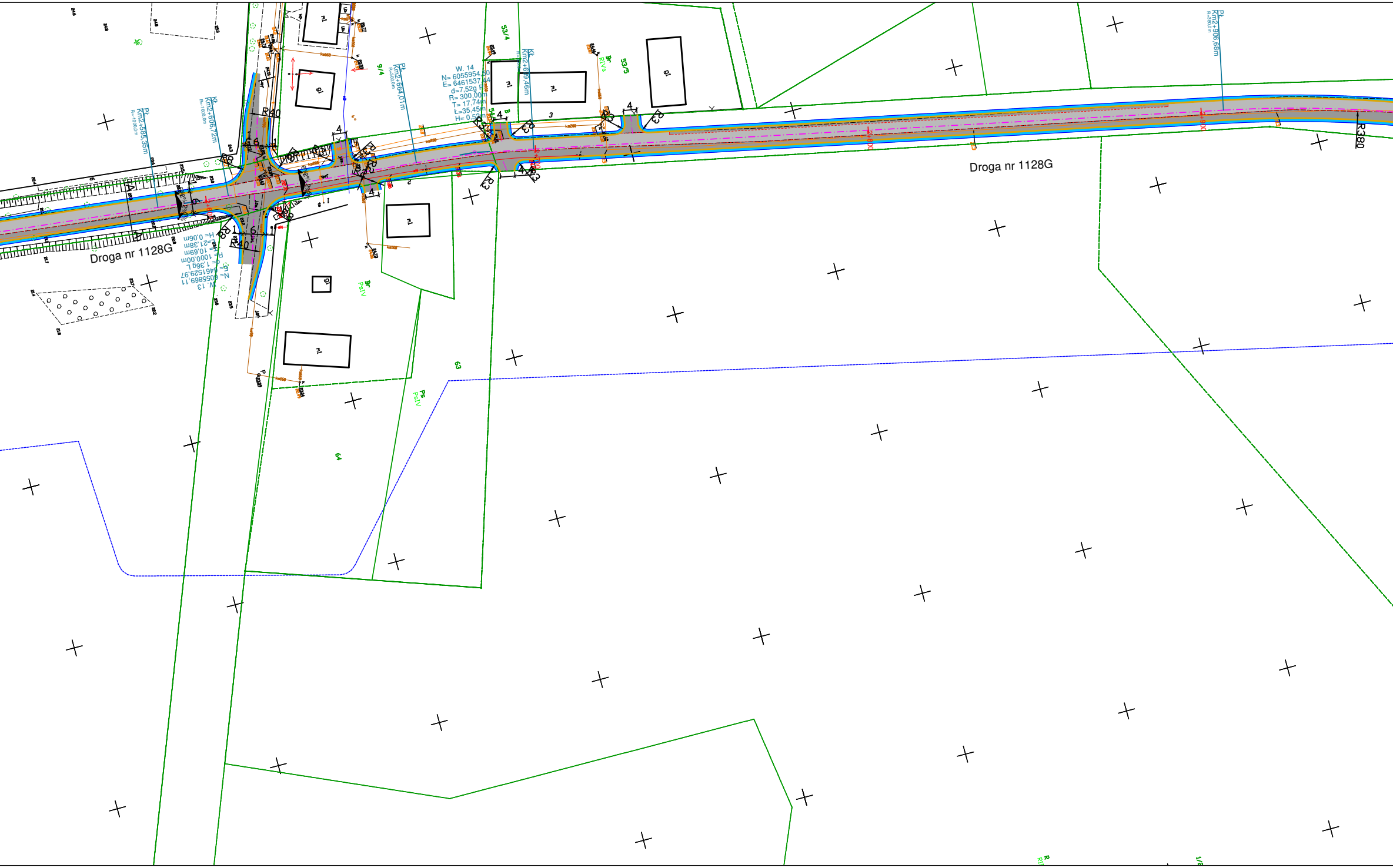
Droga nr 1128G
Droga nr 1128G
Pk
Km2+585,35m
R=-1000,0m
Kk
Km2+606,72m
R=-1000,0m
W. 13
N= 6055869,11
E= 6461529,97
α= 1,36g L
R= 1000,00m
T= 10,69m
Ł= 21,38m
H= 0,06m
Pk
Km2+664,01m
R=300,0m
W. 14
N= 6055954,50
E= 6461537,44
d=7,52g P
R= 300,00m
T= 17,74m
Ł=35,45m
H= 0,52m
Kk
Km2+699,46m
Pk
Km2+906,68m
R=380,0m
R40
R40
R8
R8
R3
R2
R380
A
A
9/4
53/4
53/5
54/
63
64
Br
RIVa
Br
PsIV
Ps
PsIV
ml
ml
ml
ml
gl
gl
gl
3
4
4
4
4
6
6
6
1
1
1
2%
2%

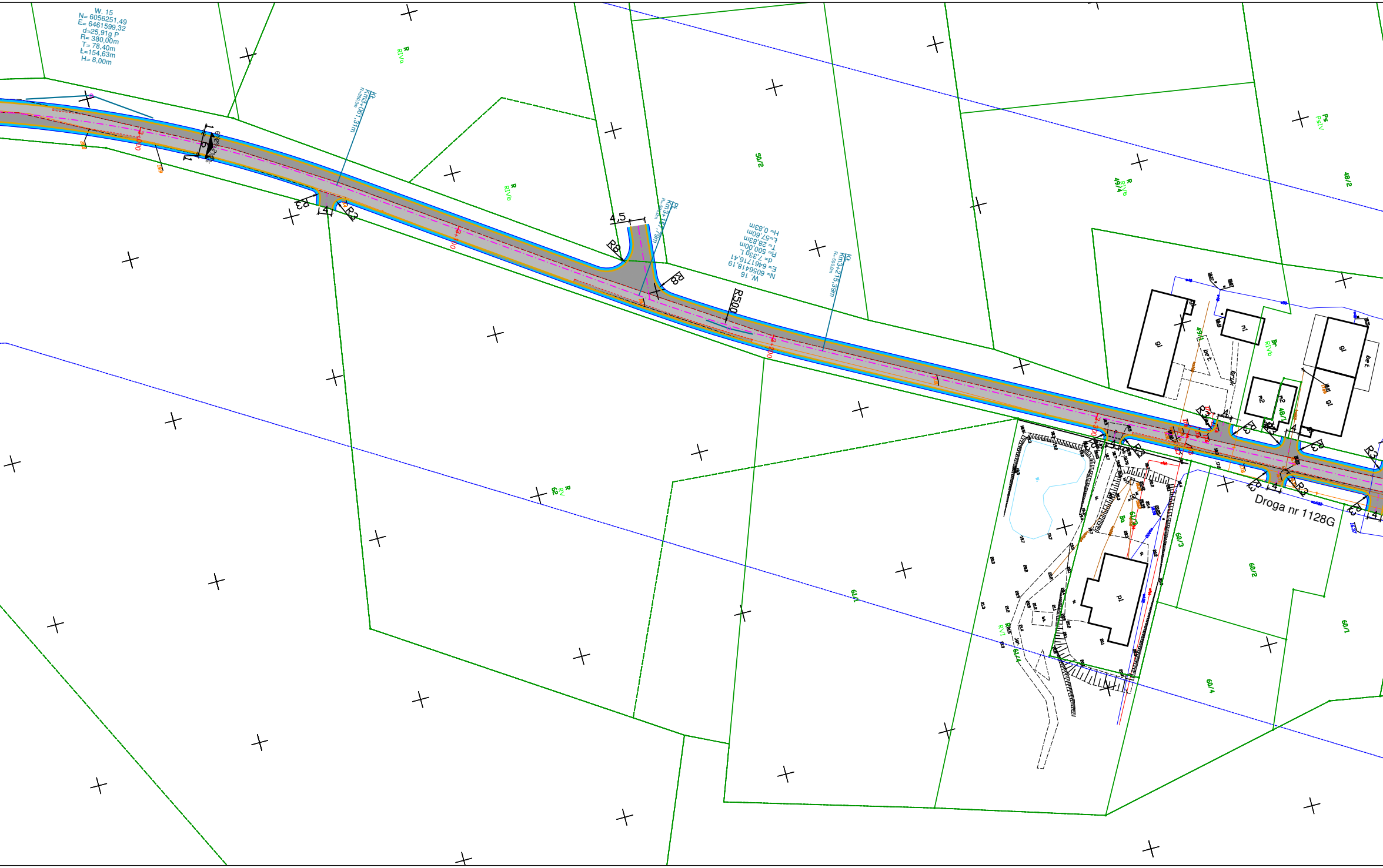
W. 15
N= 6056251,49
E= 6461599,32
d=25,91g P
R= 380,00m
T= 78,40m
Ł=154,63m
H= 8,00m
Kt
Km3+061,31m
R=380,0m
R3
R2
R8
4,5
Pł
Km3+157,79m
R=-500,0m
R500
W. 16
N= 6056418,19
E= 6461716,41
d= 7,33g L
R= 500,00m
T= 28,83m
Ł=57,60m
H= 0,83m
Kt
Km3+215,39m
R=-500,0m
50/2
49/4
48/2
49/1
48/1
R
RIVb
Ps
PsIV
Br
62
RV
61/1
61/4
60/3
60/2
60/1
60/4
Bp
RVI
bet.
Droga nr 1128G

PRZEBUDOWA DROGI POWIATOWEJ NR 1128G I 1127G NA ODCINKU GŁÓWCZYCE - IZBISKA (GMINA GŁÓWCZYCE)

PLAN SYTUACYJNY

SKALA 1:500

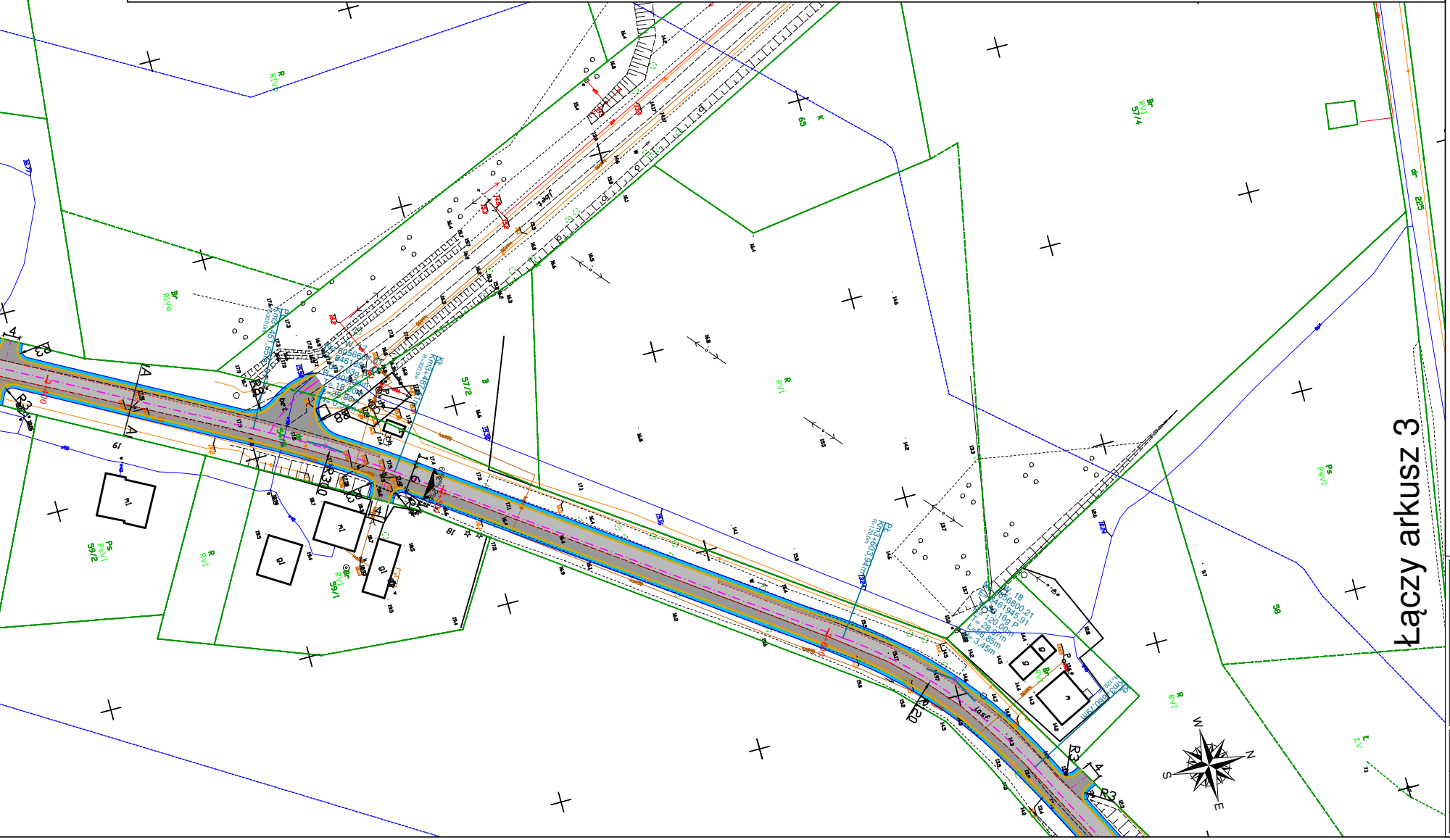
Łączy arkusz 3
N
S
E
W
R RV1
Ps PsV1
59/2
57/2
57/4
58
225
65
R3
R30

LEGENDA:

─·─	OŚ DROGI
───	KRAWĘŻNIK BETONOWY
- - -	KRAWĘŻNIK BETONOWY WTOPIONY
───	KRAWĘDŹ DROGI – OPORNIK BETONOWY
───	KRAWĘDŹ POBOCZA
───	OBRZEŻE BETONOWE – KRAWĘDŹ CHODNIKA
- - -	GRANICA NAWIERZCHNI DROGOWYCH
D 2%	LOKALIZACJA PRFZEKROJU NORMALNEGO
2%	SPADEK POPRZECZNY
▨	ISTNIEJĄCA JEZDNIA BITUMICZNA – WZMOCNIENIE
▨	PROJEKTOWANA JEZDNIA BITUMICZNA – POSZERZENIE
🟦	POBOCZE
🟪	ZJAZD
🟫	CHODNIK
🟨	WYSPA DZIELĄCA

GC Infrastructure

80-252 Gdańsk, ul. Jaśkowa Dolina 11b/3
tel: 58 344-44-50 fax: 58 344-44-49 email: biuro@greencities.pl

Zadanie:	Przebudowa drogi powiatowej nr 1128G i 1127G na odcinku Główczyce - Izbiska (Gmina Główczyce)				
Nazwa oprac.:	**Przebudowa układu drogowego**				
Nazwa rys.:	**PLAN SYTUACYJNY**				
Stadium opracowania:	**KONCEPCJA**				
Nr proj:	**027**	*Skala:*	**1:500**	*Nr rys:*	**1.2**
Data:	**12.2021**	*Nr rew:*	**0**		

Projektanci:	mgr inż. Zbigniew Grudzień	*specj. drogowa* *upr. nr* ***POM/0300/POOD/09***	
	-	*specj. -* *upr. nr -*	
Opracowanie:	-	*specj. -* *upr. nr -*	
	-	*specj. -* *upr. nr -*	
Sprawdzający:	-	*specj. -* *upr. nr -*	