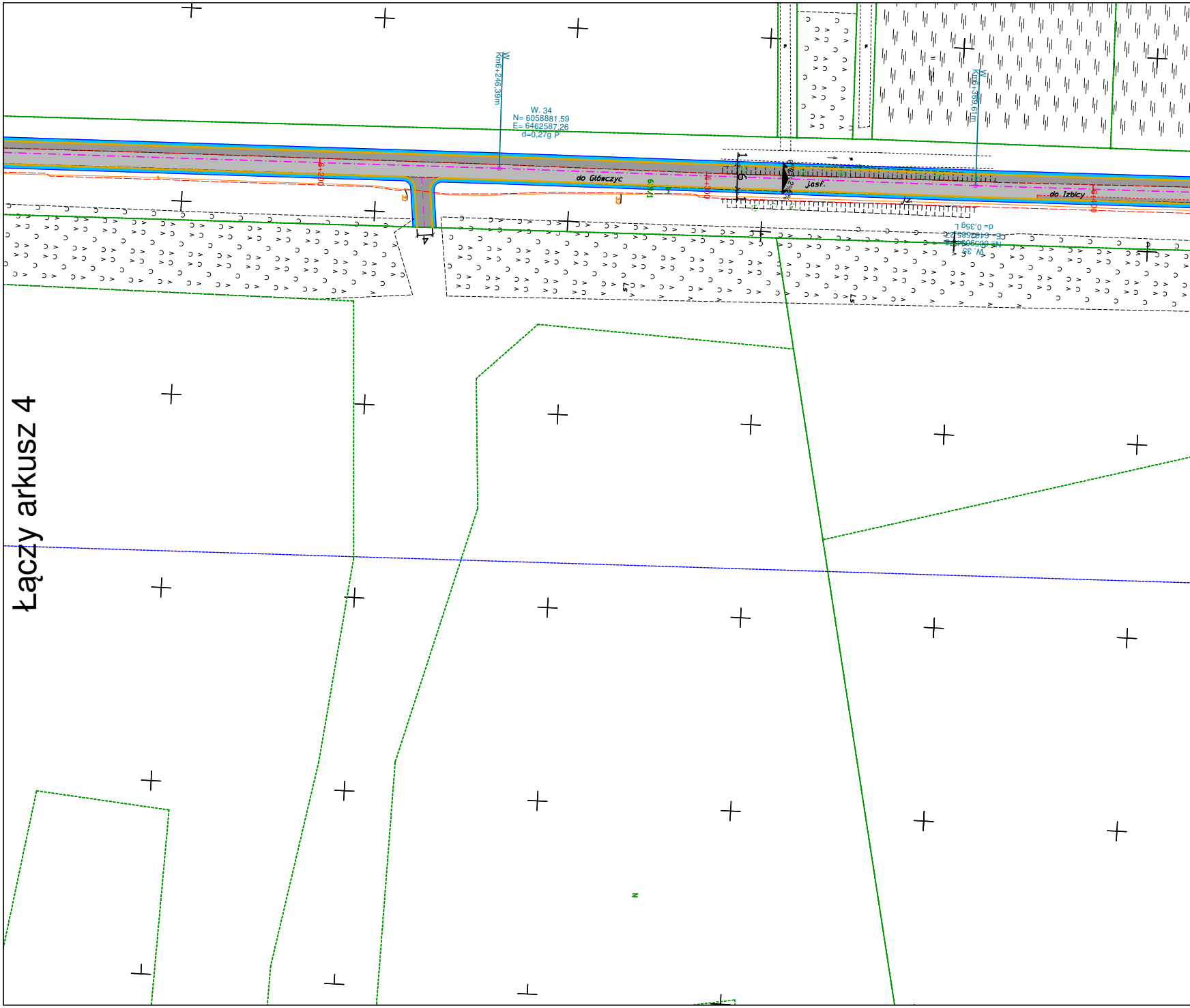
Łączy arkusz 4
W.
Km6+246,39m
W. 34
N= 6058881,59
E= 6462587,26
d=0,27g P
do Główczyc
6+200
6+300
6+400
6.9/1
33
4
16
2%
j.asf.
j.z.
W.
Km6+369,61m
do Izbicy
W. 35
d= 0,35g L
Ls

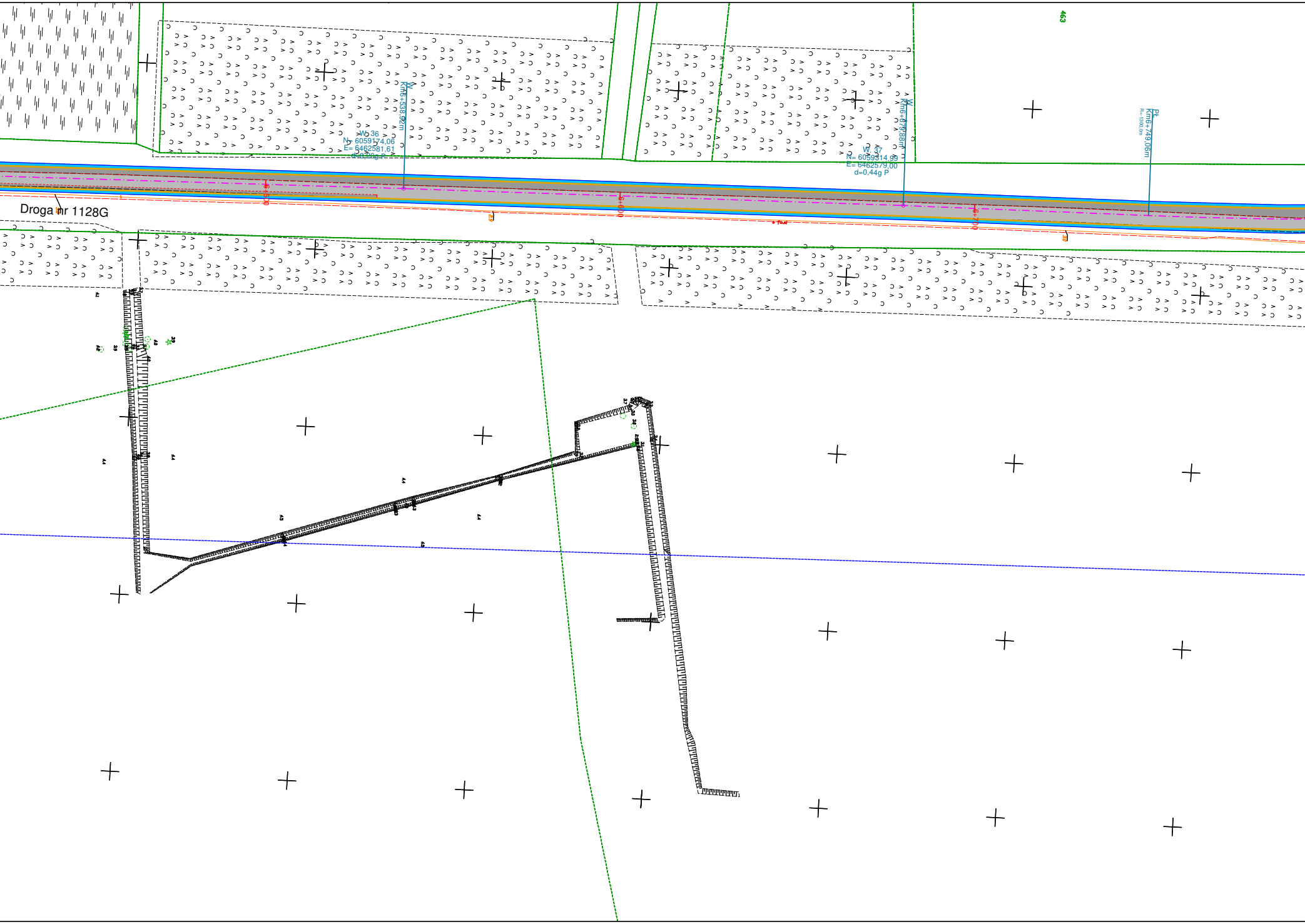
463
W
Km6+538,92m
W. 36
N= 6059174,06
E= 6462581,61
d=0,20g P
W
Km6+679,88m
W. 37
N= 6059314,99
E= 6462579,00
d=0,44g P
Pk
Km6+749,06m
R=-1300,0m
Droga nr 1128G
6+500
6+600
6+700

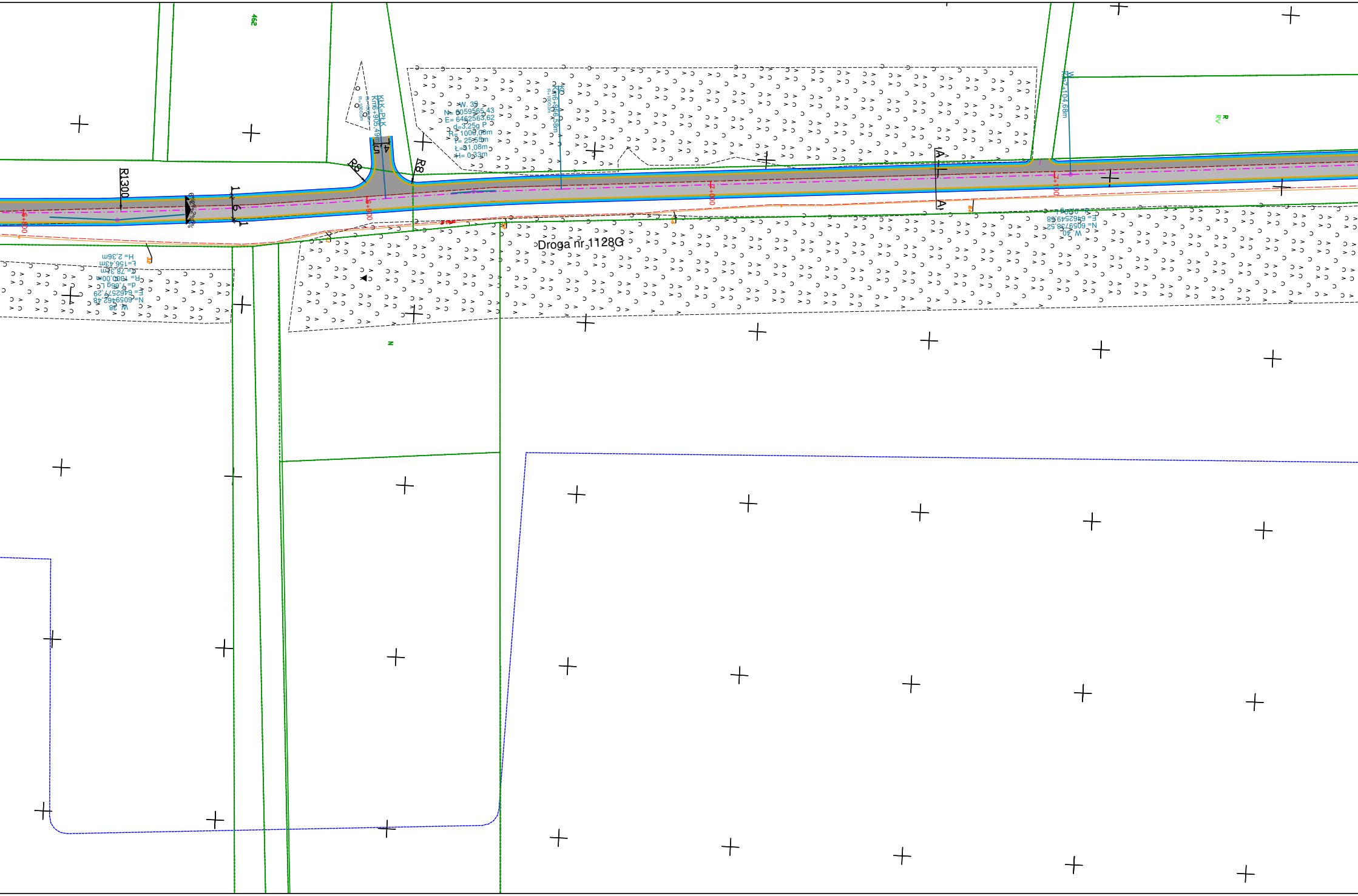
462
KŁK=PŁK
Km6+905,49m
R=1000,0m
W. 39
N= 6059565,43
E= 6462563,62
d=3,25g P
R= 1000,00m
T= 25,55m
Ł= 51,08m
H= 0,33m
KŁ
Km6+956,58m
R=1000,0m
W
Km7+104,68m
R
RV
R8
R8
5
4
R1300
1
6
1
A
A
6+800
6+900
7+000
7+100
Droga nr 1128G
W. 38
N= 6059462,48
E= 6462577,29
d= 7,66g L
R= 1300,00m
T= 78,31m
Ł= 156,43m
H= 2,36m
32
W. 40
N= 6059738,52
E= 6462549,68
d= 0,00g L
N

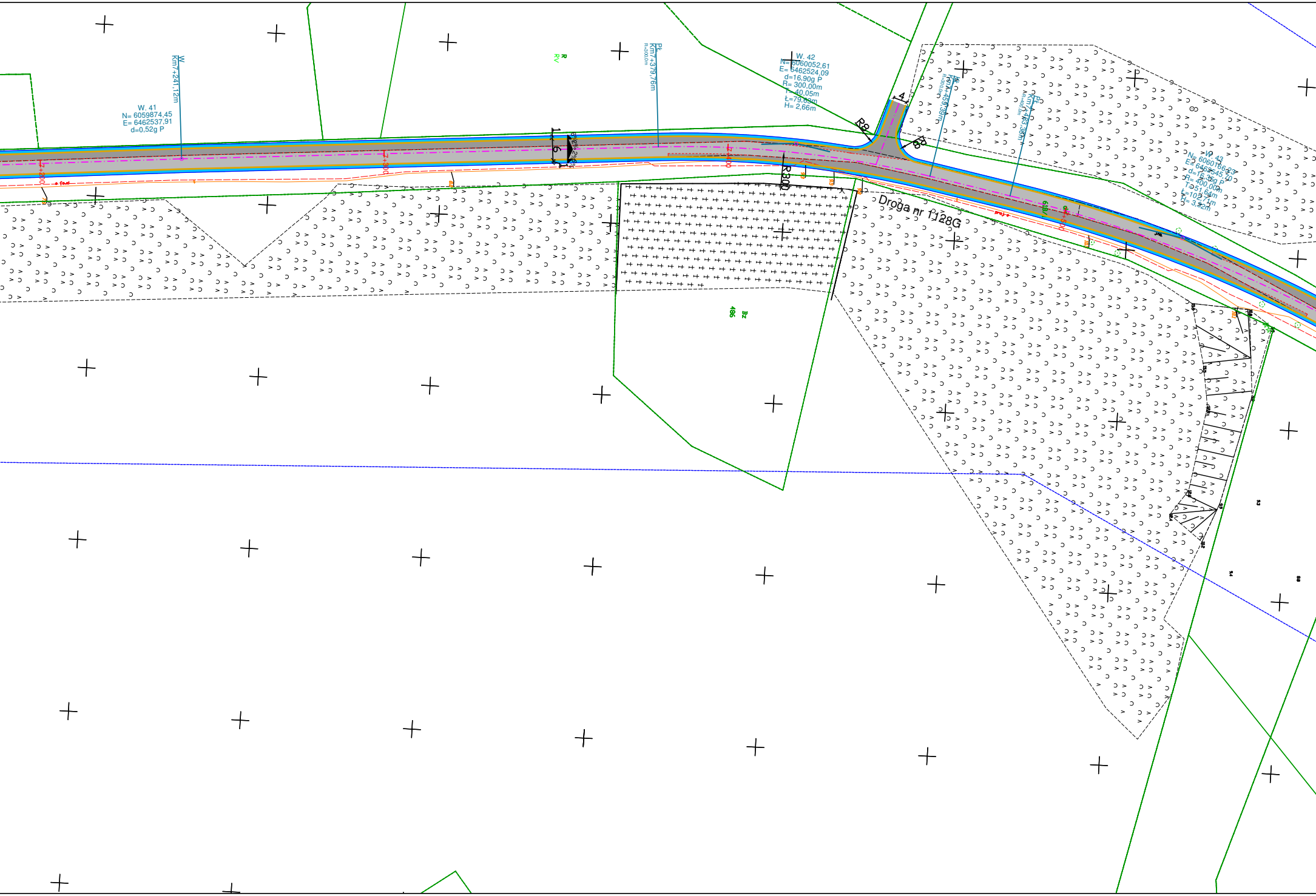
W. 41
N= 6059874,45
E= 6462537,91
d=0,52g P
W
Km7+241,12m
R
RV
Pk
Km7+379,76m
R=300,0m
W. 42
N= 6060052,61
E= 6462524,09
d=16,90g P
R= 300,00m
T= 40,05m
Ł=79,63m
H= 2,66m
Kk
Km7+459,39m
R=300,0m
Pk
Km7+483,36m
R=400,0m
W. 43
N= 6060166,23
E= 6462545,70
d=16,35g P
R= 400,00m
T=51,64m
Ł=102,71m
H= 3,32m
R8
R8
4
1,6
R300
7+200
7+300
7+400
Droga nr 1128G
Bz
486

PRZEBUDOWA DROGI POWIATOWEJ NR 1128G
NA ODCINKU GŁÓWCZYCE - IZBISKA (GMINA GŁÓW

PLAN SYT

SK

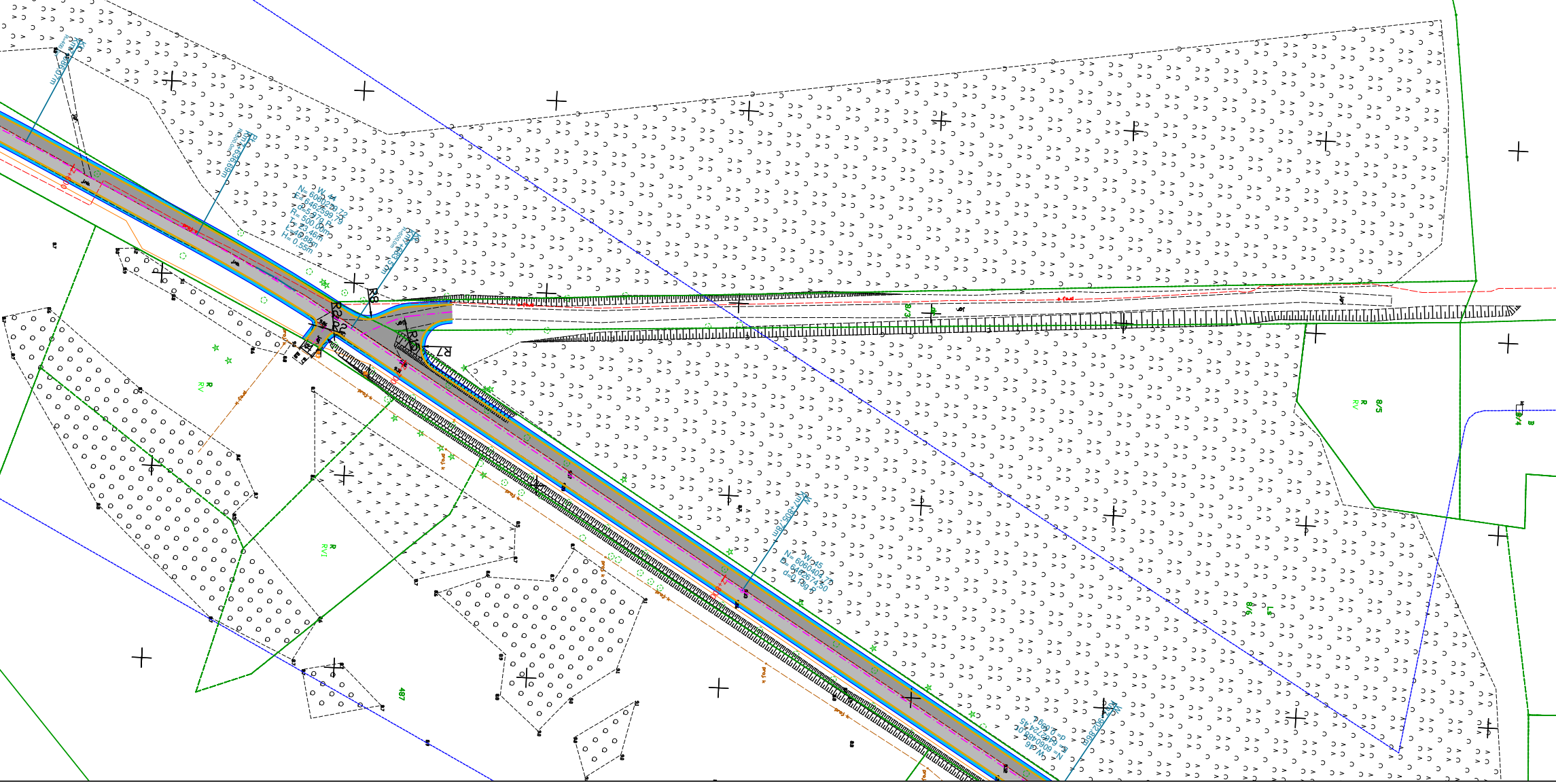

W. 44
N= 6060279,72
E= 6462599,79
d=5,97g P
R= 500,00m
T= 23,46m
L=46,88m
H= 0,55m
Kp
Km7+683,5m
R=500,0m
R8
R24
R2
R7
R10
Kk
Km7+805,78m
W.45
N= 6060404,77
E= 6462674,50
d=0,13g P
W.46
N= 6060488,01
E= 6462724,45
d= 0,09g L
Wk
Km7+902,88m
R
RV
R
RVI
8/5
R
RV
487

I 1127G
CZYCE)
UACYJNY
ALA 1:500

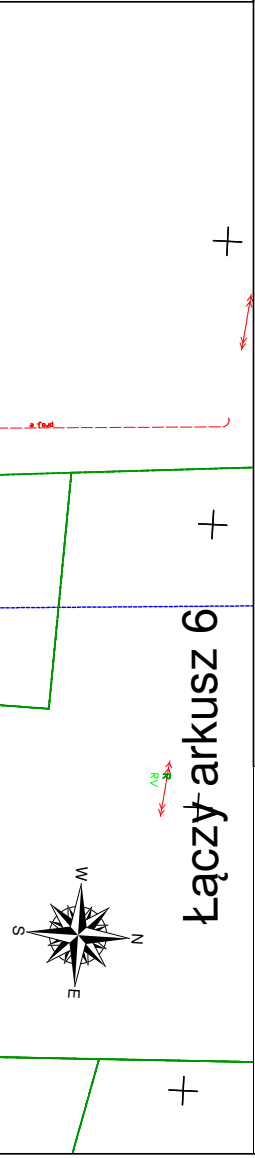
Łączy arkusz 6
W
N
S
E

LEGENDA:

-·-·-	OŚ DROGI
—	KRAWĘŻNIK BETONOWY
—	KRAWĘŻNIK BETONOWY WTOPIONY
—	KRAWĘDŹ DROGI – OPORNIK BETONOWY
—	KRAWĘDŹ POBOCZA
—	OBRZEŻE BETONOWE – KRAWĘDŹ CHODNIKA
- - -	GRANICA NAWIERZCHNI DROGOWYCH
D	LOKALIZACJA PRFZEKROJU NORMALNEGO
2%	SPADEK POPRZECZNY
▨	ISTNIEJĄCA JEZDNIA BITUMICZNA – WZMOCNIENIE
▨	PROJEKTOWANA JEZDNIA BITUMICZNA – POSZERZENIE
🟦	POBOCZE
🟪	ZJAZD
🟫	CHODNIK
🟨	WYSPA DZIELĄCA

GC Infrastructure

80-252 Gdańsk, ul. Jaśkowa Dolina 11b/3
tel: 58 344-44-50 fax: 58 344-44-49 email: biuro@greencities.pl

Zadanie:
Przebudowa drogi powiatowej nr 1128G i 1127G
na odcinku Główczyce - Izbiska (Gmina Główczyce)

Nazwa oprac.: **Przebudowa układu drogowego**

Nazwa rys.: **PLAN SYTUACYJNY**

Stadium opracowania: **KONCEPCJA**

Nr proj:	**027**	*Skala:*	**1:500**	*Nr rys:*	**1.5**
Data:	**12.2021**	*Nr rew:*	**0**		

Projektanci:	mgr inż. Zbigniew Grudzień	*specj. drogowa* *upr. nr* ***POM/0300/POOD/09***	
	-	*specj. -* *upr. nr -*	
Opracowanie:	-	*specj. -* *upr. nr -*	
	-	*specj. -* *upr. nr -*	
Sprawdzający:	-	*specj. -* *upr. nr -*	