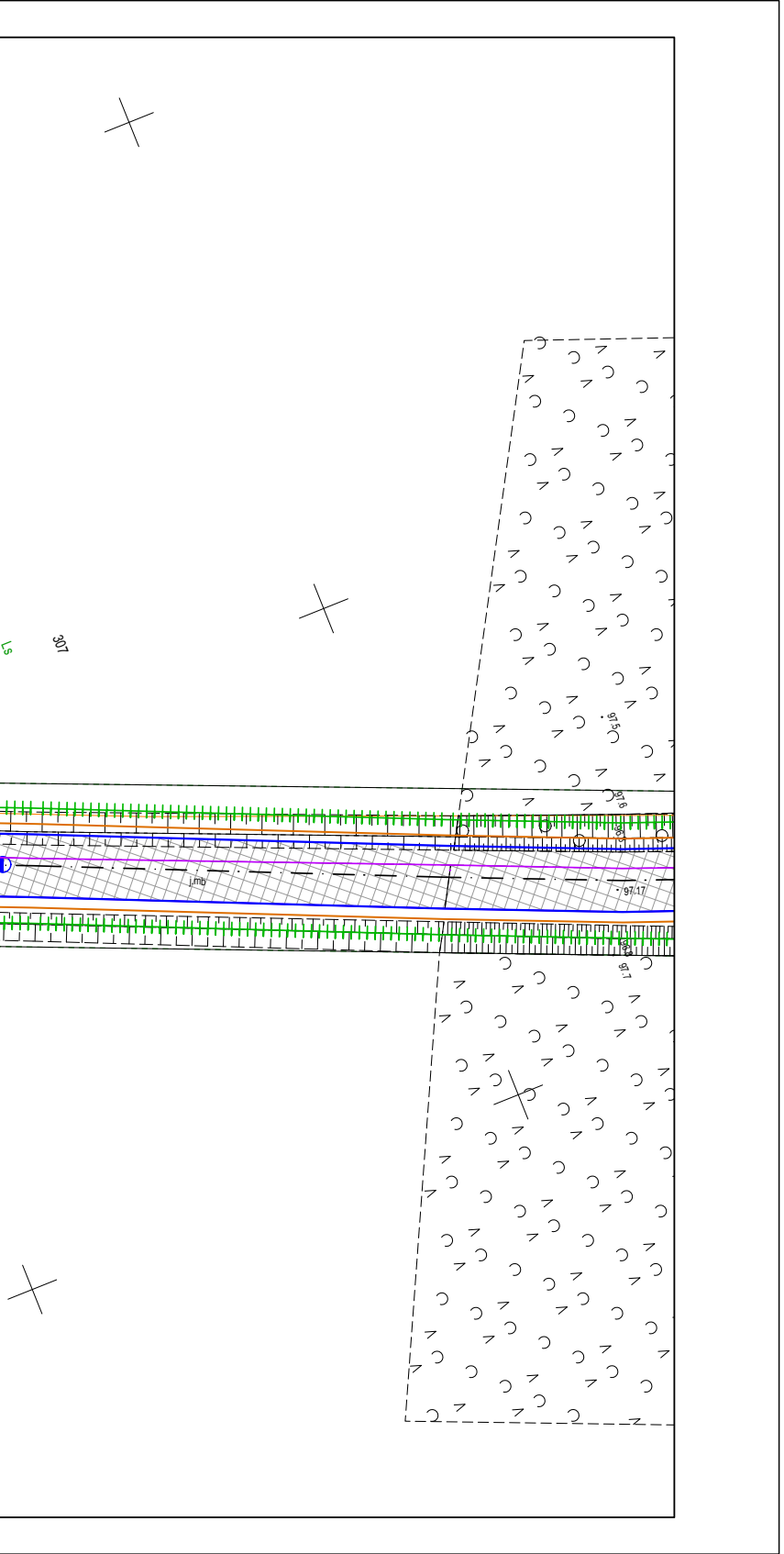
Ls
307
97.5
97.6
97.17
j.mb
97.7


5997650
6423900
Ark. 13
Ark. 14
306
Ls
7+200
6.0
7+300
66
7+400
Ark. 13
Ark. 14
5997600
6423750


5997400
6423800
Ark. 14
Ark. 15
4.5
R3.0
6.0
2%
2%
7+500
R3.0
4.5

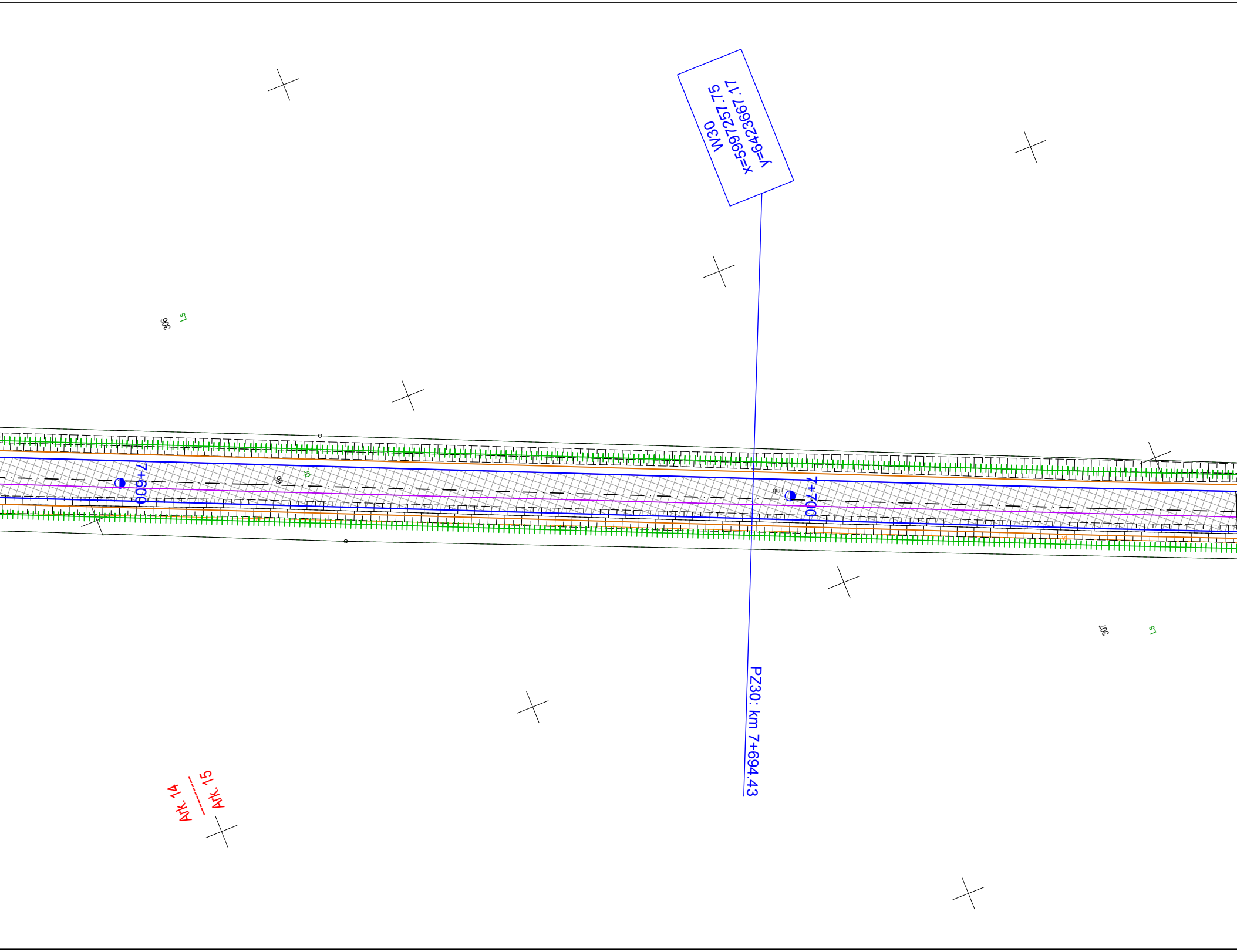
W30
x=5997257.75
y=6423667.17
PZ30: km 7+694.43
7+600
7+700
306
Ls
307
Ls
96
Ark. 14
Ark. 15

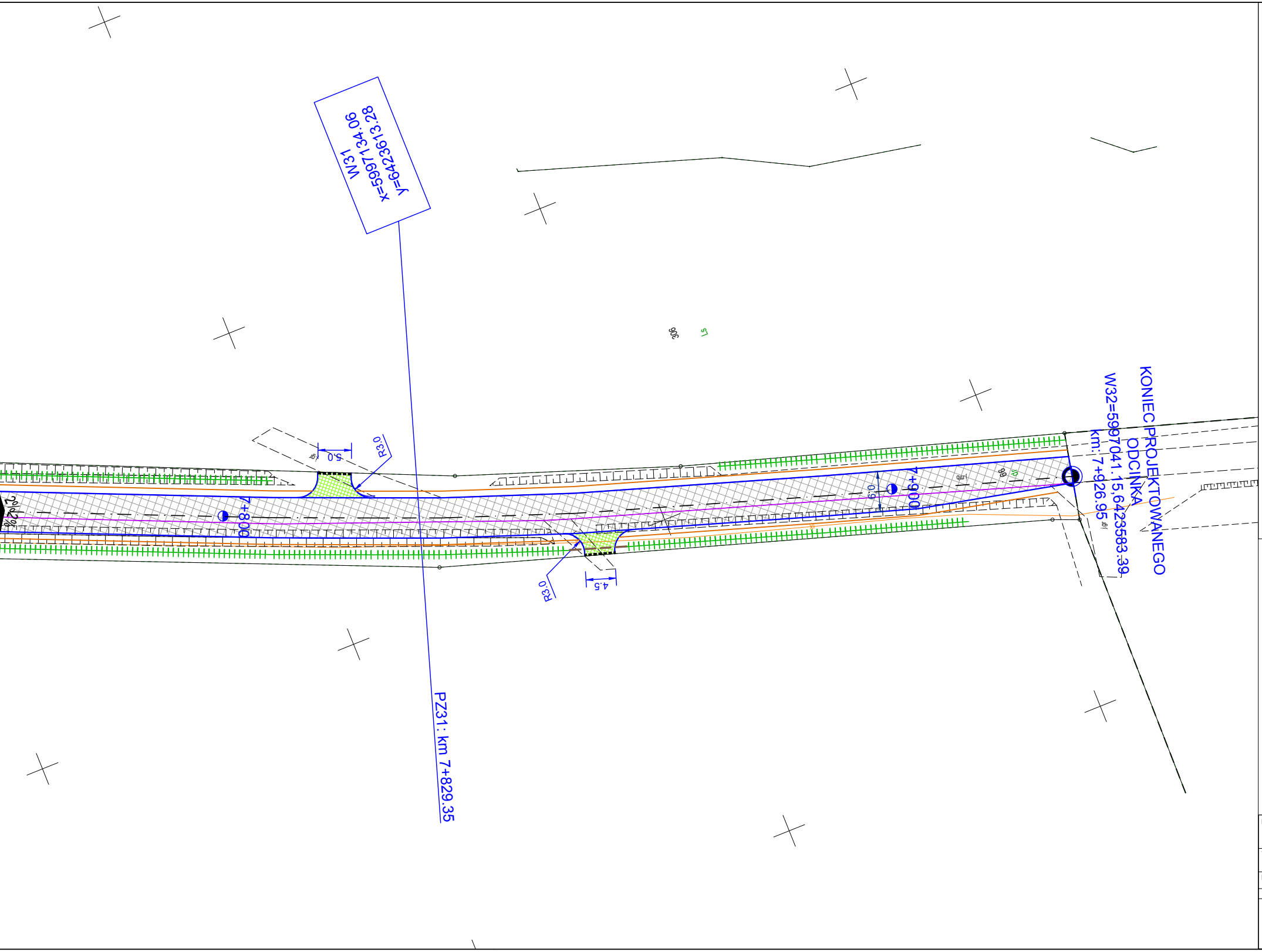
W31
x=5997134.06
y=6423613.28
PZ31: km 7+829.35
KONIEC PROJEKTOWANEGO ODCINKA
W32=5997041.15,6423583.39
km: 7+926.95
7+900
7+800
R3.0
R3.0
5.0
4.5
6.0
906
2%

LEGENDA

OZNACZENIA SYMBOLI

▬	Granica pasa drogowego - projektowana
—·—	Oś drogi - odcinek objęty projektem
▬	Proj. krawężnik betonowy 15x30
■■■	Opornik betonowy
▬	Proj. obrzeże betonowe 8x30
▥	Proj. krawężnik betonowy 15x30 (obniżony)
▬	Proj. krawędź drogi
▬	Proj. pobocze
▬	Istn. krawędź drogi
·····	Proj. korytko betonowe prefabrykowane szer. 50cm
▥	Rowy przydrożne - konserwacja i oczyszczenie
– – –	Przepust przebudowa
▬	Przepust oczyszczenie
●	Proj. słup oświetleniowy z oprawą dedykowaną dla przejść dla pieszych 78W LED, wysokość zawieszenia oprawy 5m
·····	proj. ściek podchodnikowy i odwodnienie krawężnikowe
▬	Projektowana bariera U-11a
✕	Słupy EN. Operator do przestawienia
▨	proj. droga, nawierzchnia bitumiczna, nawierzchnia wyniesiona
■	Proj. zjazd, nawierzchnia kostka bet. 8cm
🟩	Projektowany zjazd nawierzchnia bitumiczna
▨	Proj. chodnik, nawierzchnia z kostki bet. 6cm
▨	Proj. jezdnia, nawierzchna bitumiczna
▨	Proj. jezdnia nawierzchnia z kostki bet. 8cm
🟩	Zieleń
e	istn. kabel elektroenergetyczny
t	istn. kabel teletechniczny
ks	istn. kanalizacja sanitarna
kd	istn. kanalizacja deszczowa
c	istn. sieć ciepłownicza
g	istn. sieć gazowa
w	istn. sieć wodociągowa

Projekt: **Przebudowa drogi powiatowej nr 1163G na odcinku Płocko – DW206 (Gmina Kępice)**

Tytuł opracowania: Plan sytuacyjny

Data opracowania: 02/2023
Rys. nr: 2_7_PZT
Skala: 1:500

Branża	Zespół projektowy	Imię i nazwisko	nr uprawnień	podpis
drogowa	Opracował	M. Piotrowski	———	
	Projektował	L. MATUSIEWICZ	21/Gd/2002	