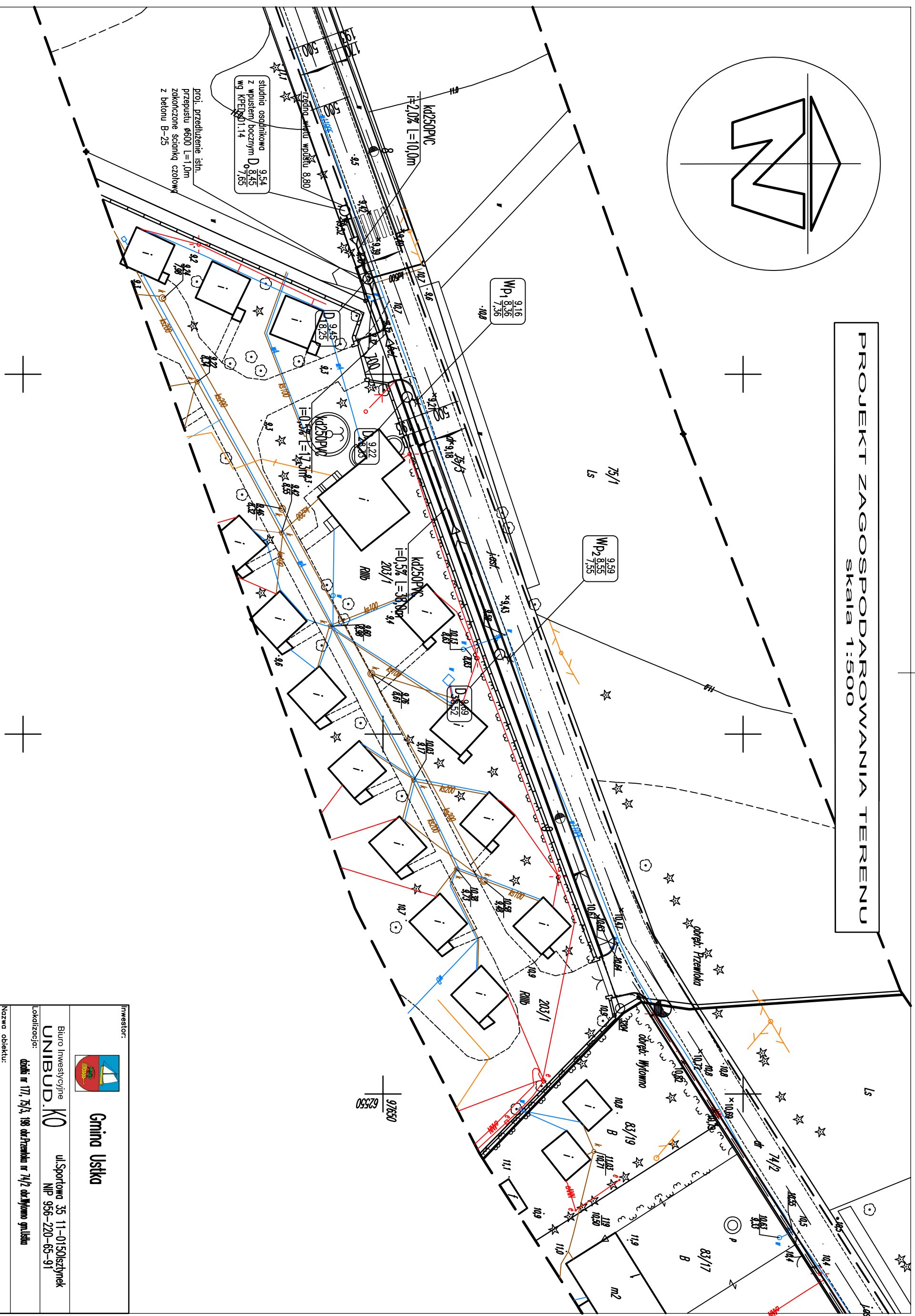
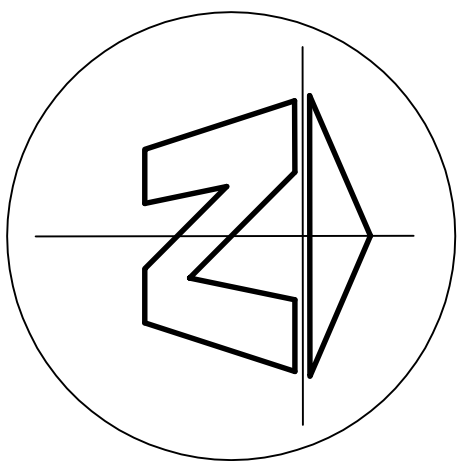



PROJEKT ZAGOSPODAROWANIA TERENU
skala 1:500



proi. przedłużenie istn.
przeprustu $\varnothing 600$ L=1,0m
zakończony ścianką czołową
z betonu B-25

studnia osadnikowa
z wpustem/bocznym
wg KPE101.14

Inwestor:		 Gmina Ustka	
Biuro Inwestycyjne		ul. Sportowa 35 11-0150isztynek	
UNIBUD.KO		NIP 956-220-65-91	
Lokalizacja:		działki nr 177, 75/3, 198 obręb: Przemysł - budynek obiektu z otoczeniem w posesji drogowym	
Nazwa obiektu:		Przebudowa drogi powiatowej nr 1125 Orzechowo-Przemysł - budynek obiektu z otoczeniem w posesji drogowym	
Rysunek:		Projekt zagospodarowania terenu - kanalizacja deszczowa.	
Projektował: inż. Andrzej Osłowski		Sprawdził:	
Data:	Skala:	Rysunek nr:	Stadium:
grudzień 2011	1:500	1	P.B.(S)