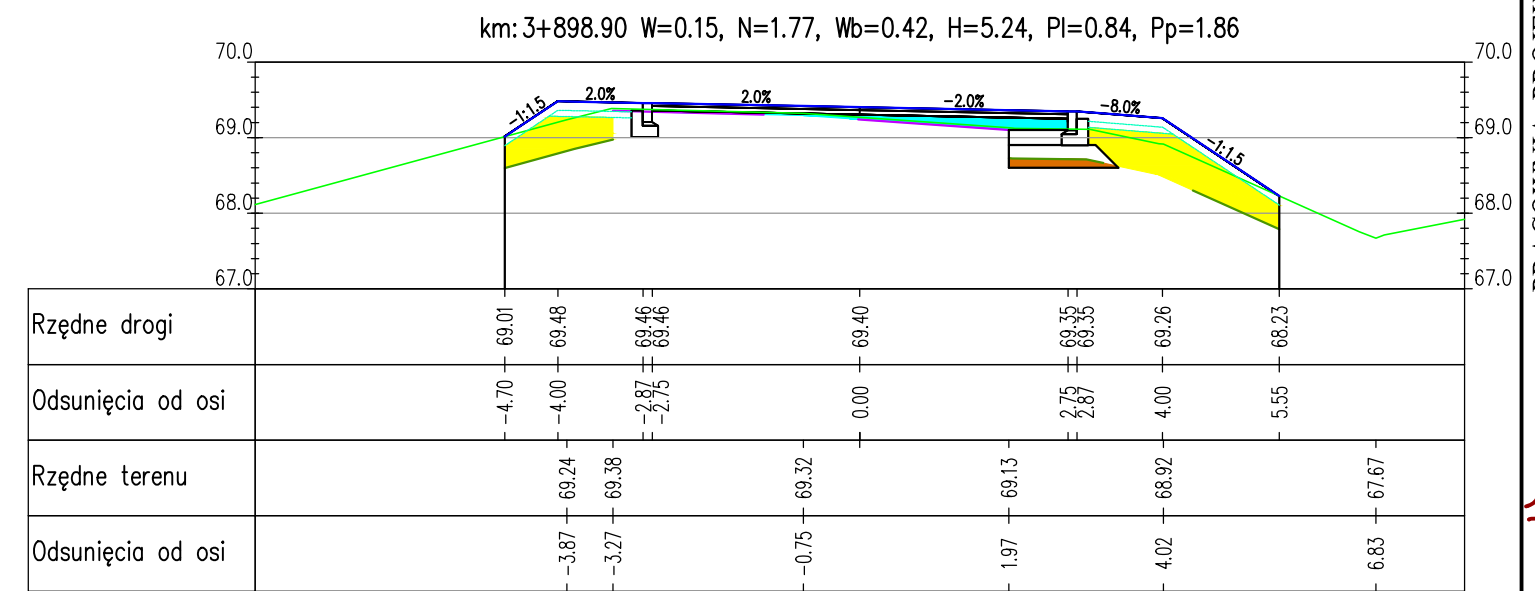
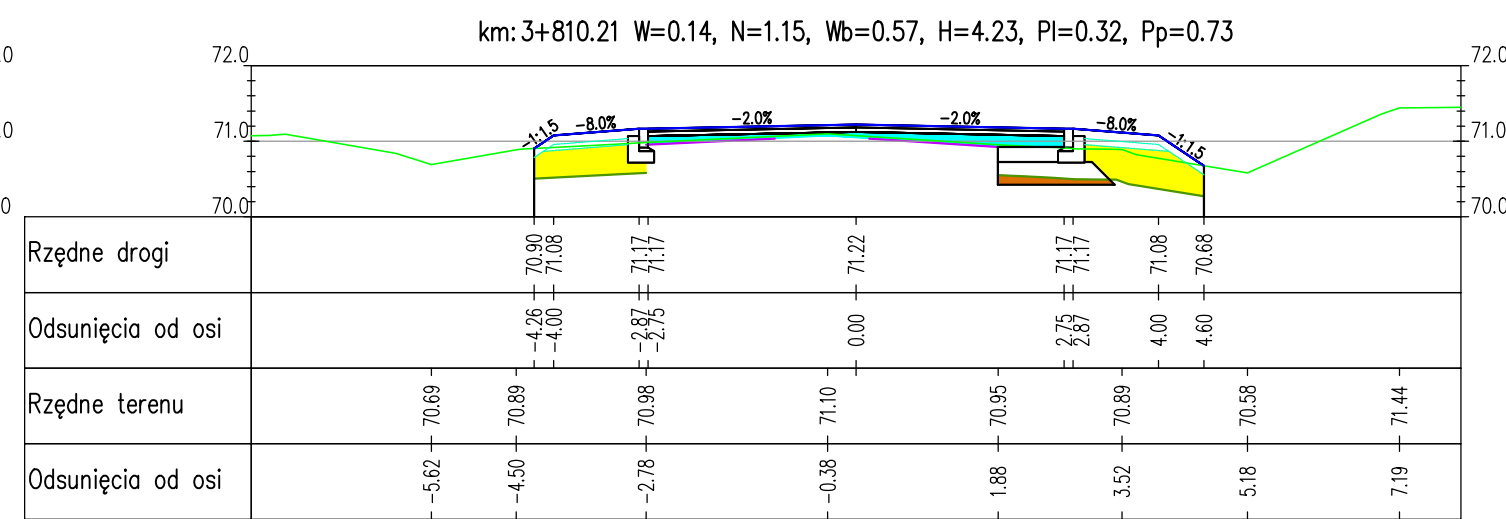
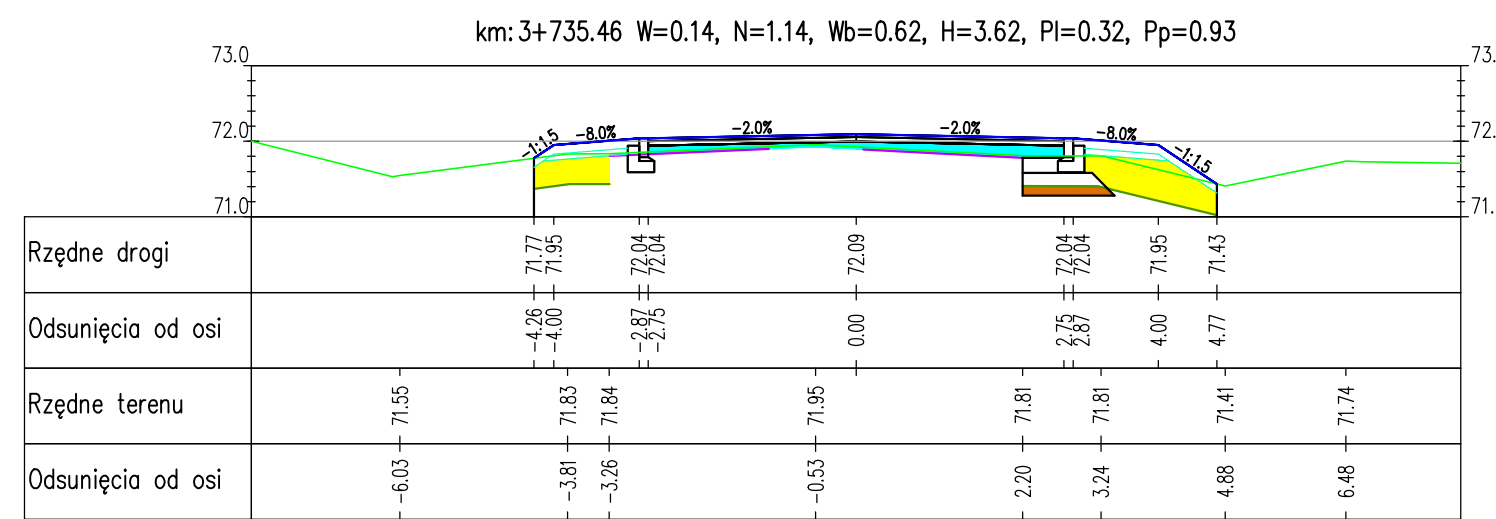

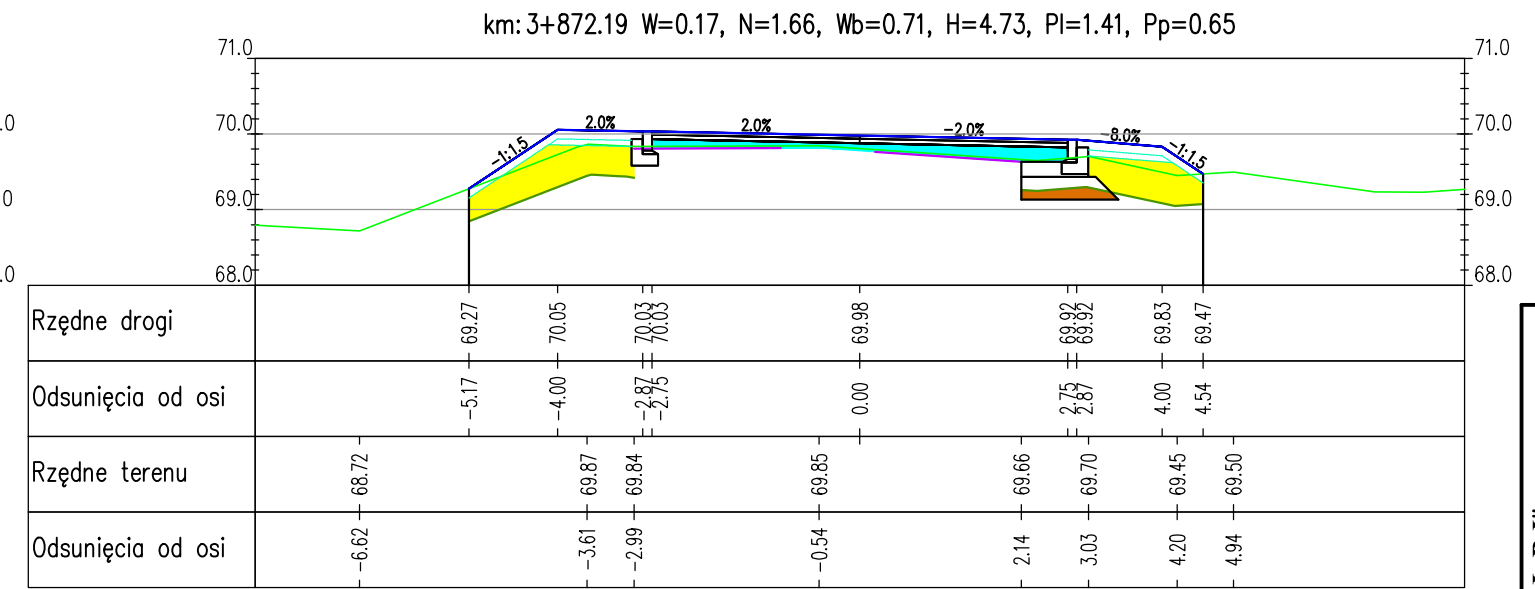
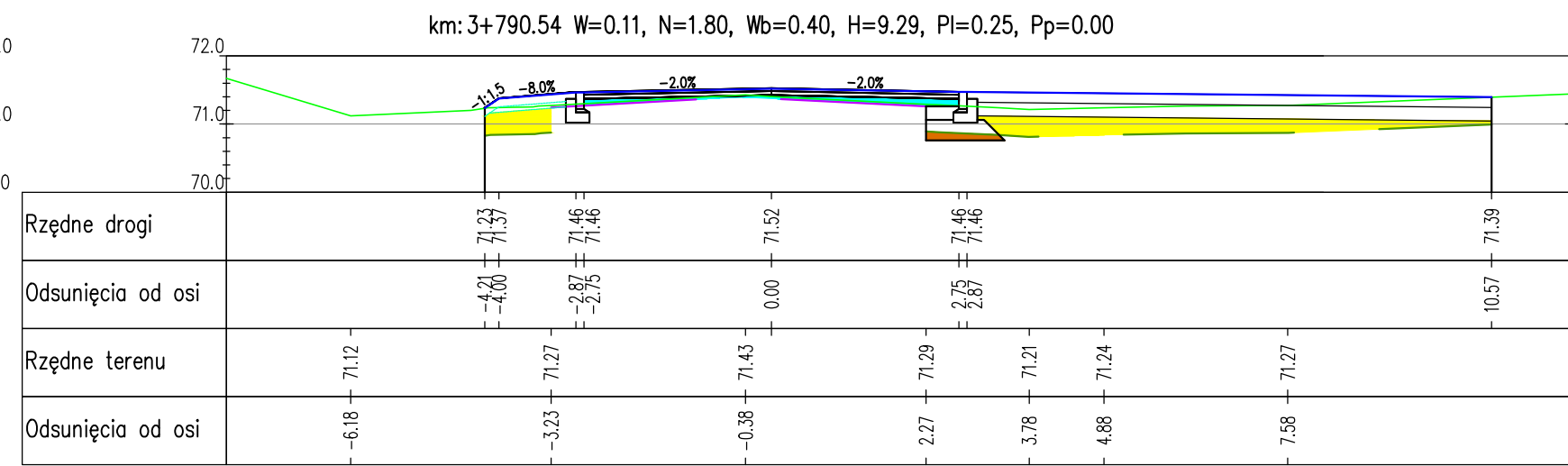
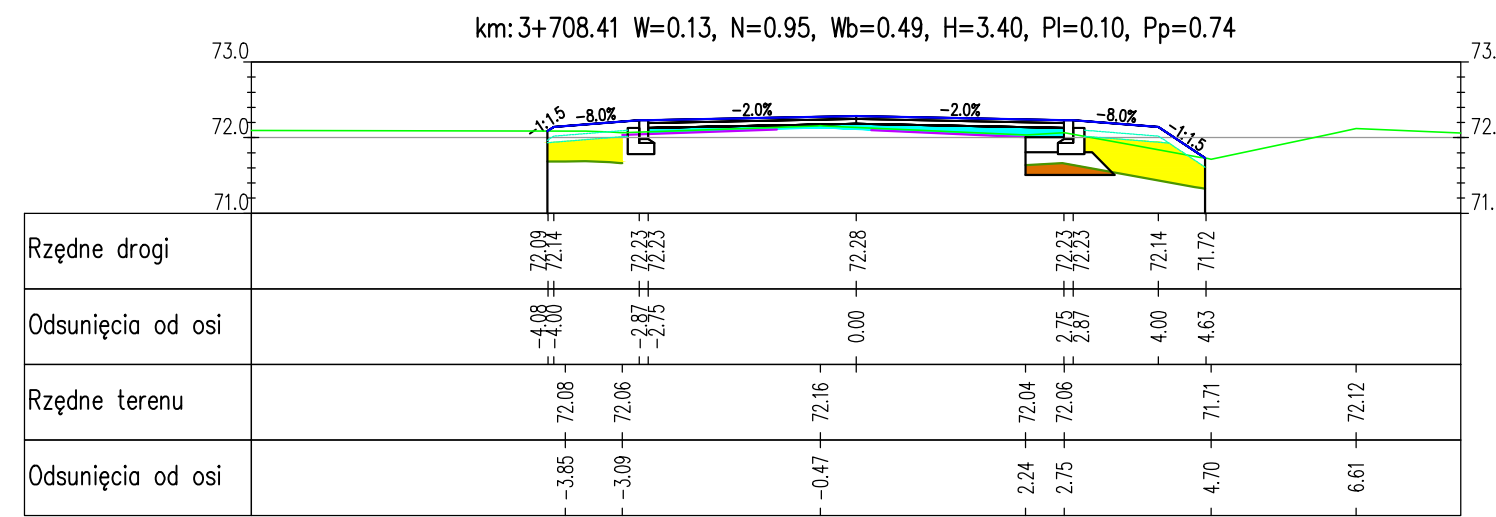
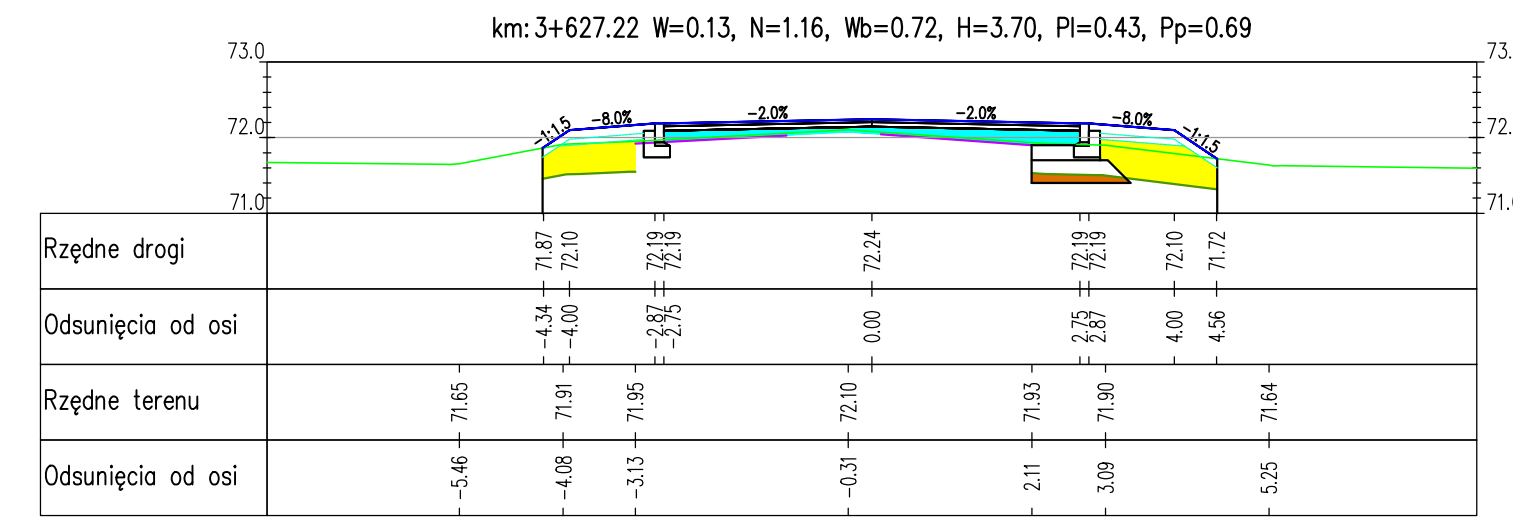
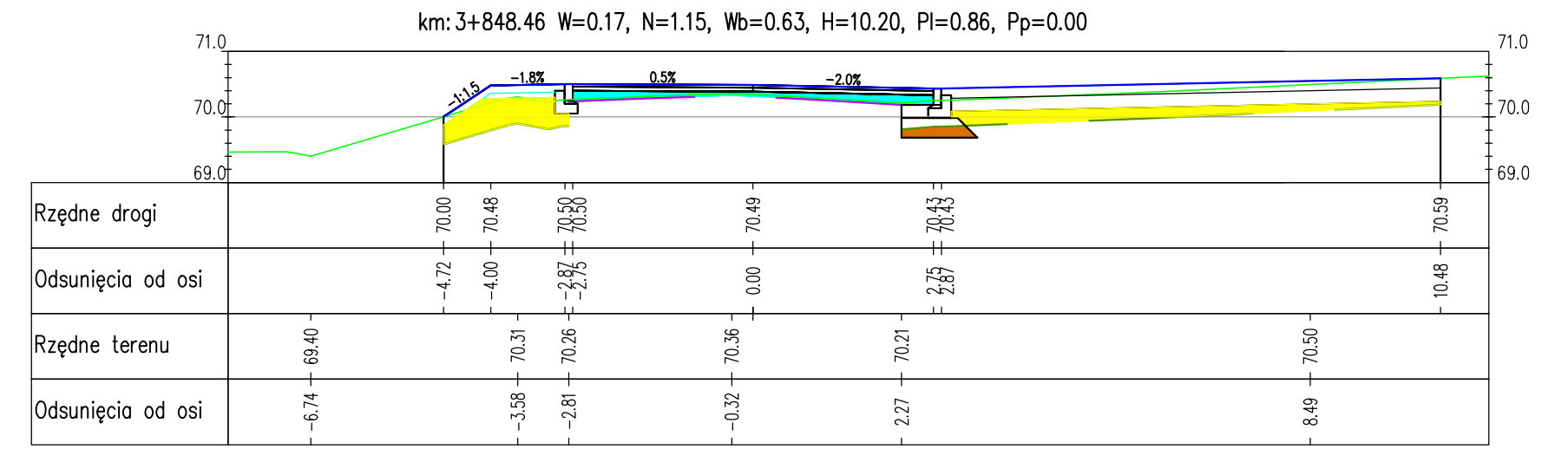
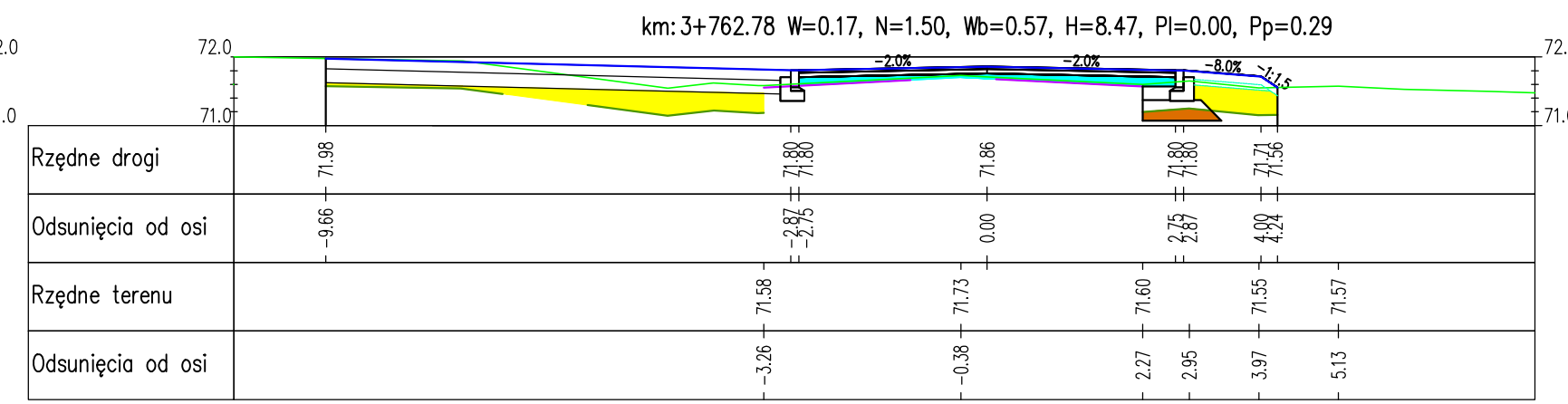

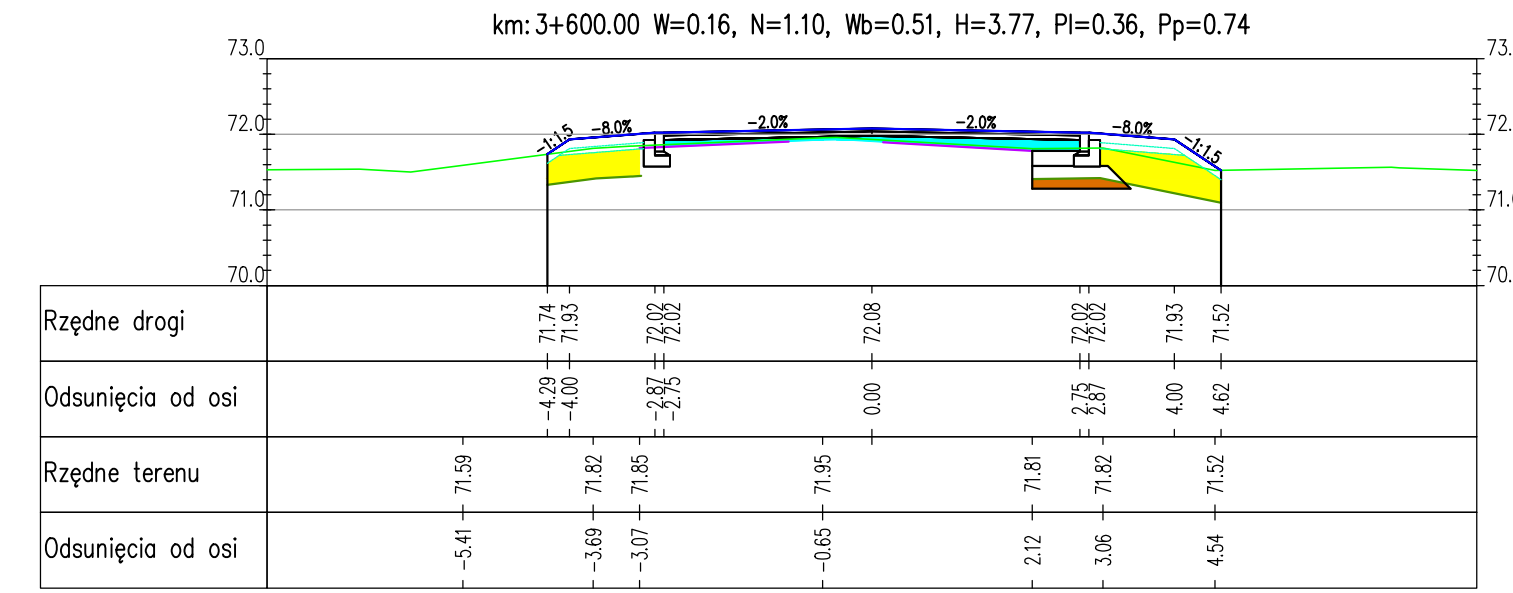


- Legenda:
- W - wykop [m<sup>2</sup>]
  - N - nasyp [m]
  - H - humus do usunięcia [m]
  - PI - plantowanie strona lewa [m]
  - Pp - plantowanie strona prawa [m]
  - Wb - warstwa wyrównawcza [m<sup>2</sup>]
- nasyp
  - wykop
  - humus do usunięcia
  - istniejący teren
  - projektowany przekrój
  - frezowanie

<p>PRACOWNIA PROJEKTOWA "ELBI" Pracownia Projektowa</p>		Tytuł rysunku: PRZEKROJE POPRZECZNE	
		Nr uprawnień: ZAP/0055/POOD/06	Skala: 1:100
Temat opracowania: Przebudowa drogi powiatowej nr 1139G Daminica-Mianowice		Data: 10.2013r.	
Inwestor: Zarząd Drog Powiatowych w Słupsku, ul. Słoneczna 10e, 76-200 Słupsk.		Nr rys.: 6.11	
Branża: Drogowa		Arkusz: ARKUSZ NR 11/17	
Stanowisko: Imię i nazwisko: mgr inż. Adam Biniarczyk		ZAP/0056/POOD/06	
Opracował: mgr inż. Błażej Pacholek		RYSUNEK NR 6	
Sprawdził: mgr inż. Angelika Elia-Biniarczyk		Data: 10.2013r.	

# PRZEKROJE POPRZECZNE

skala 1:100

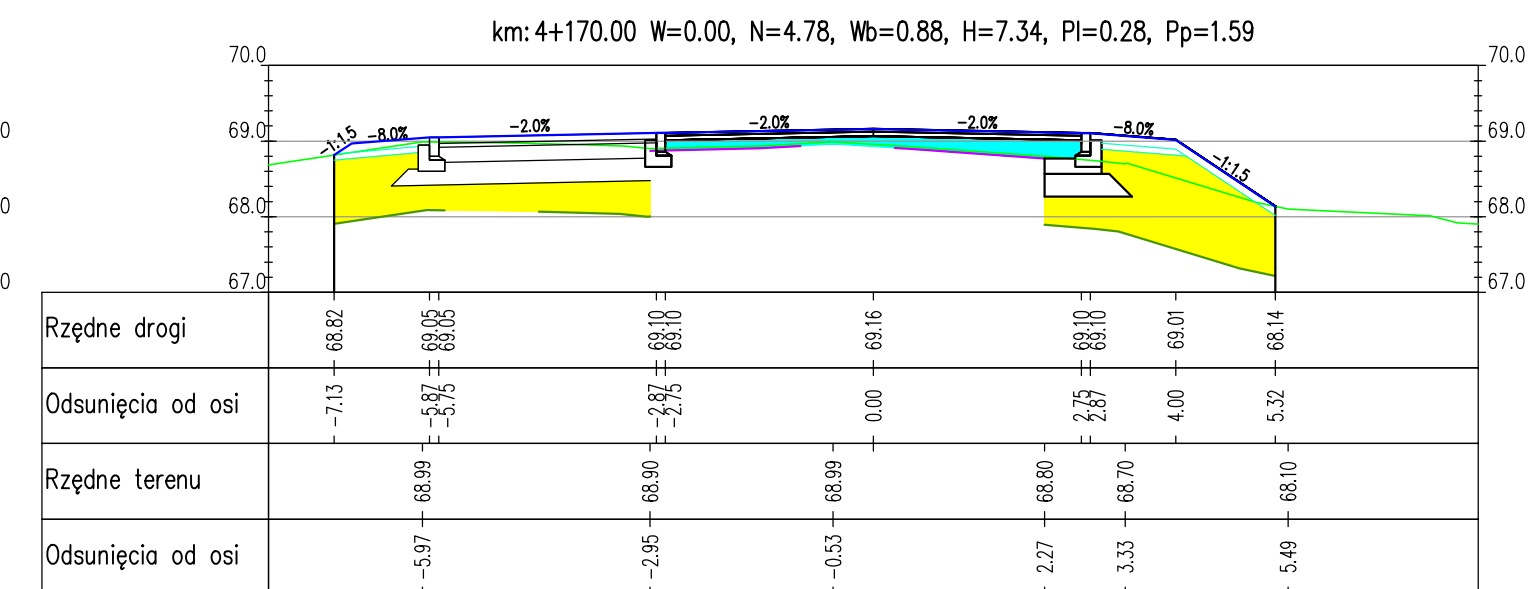
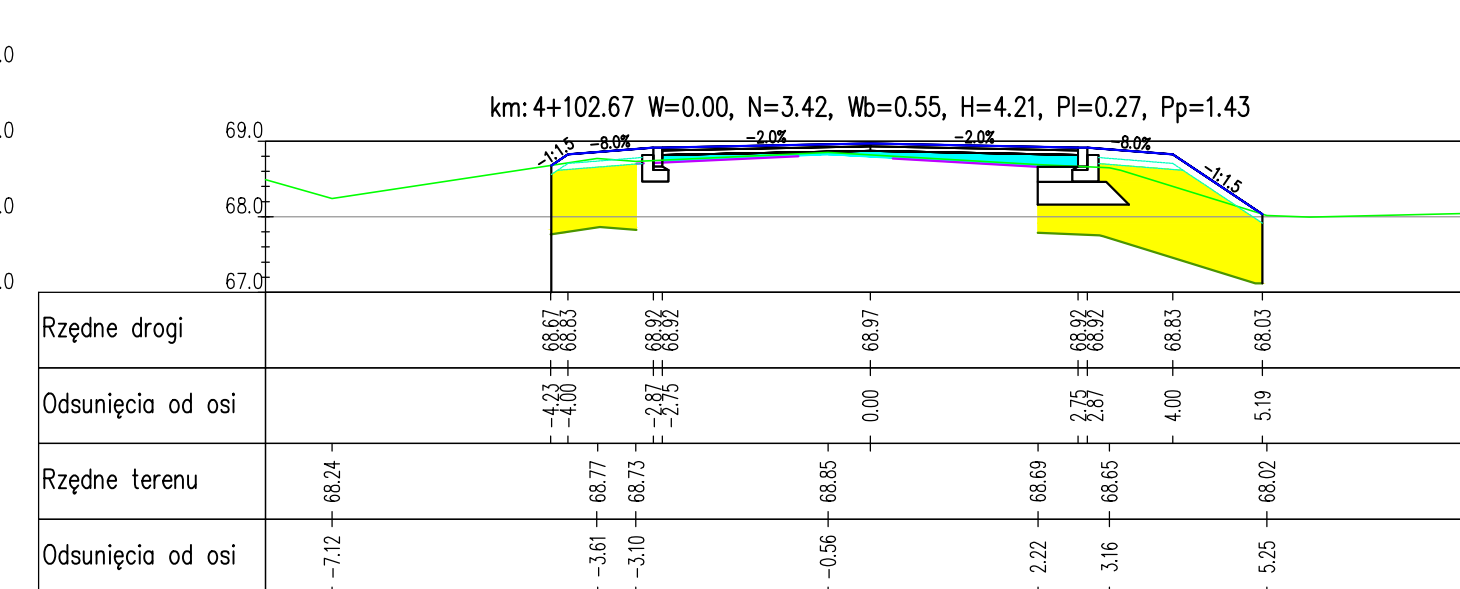
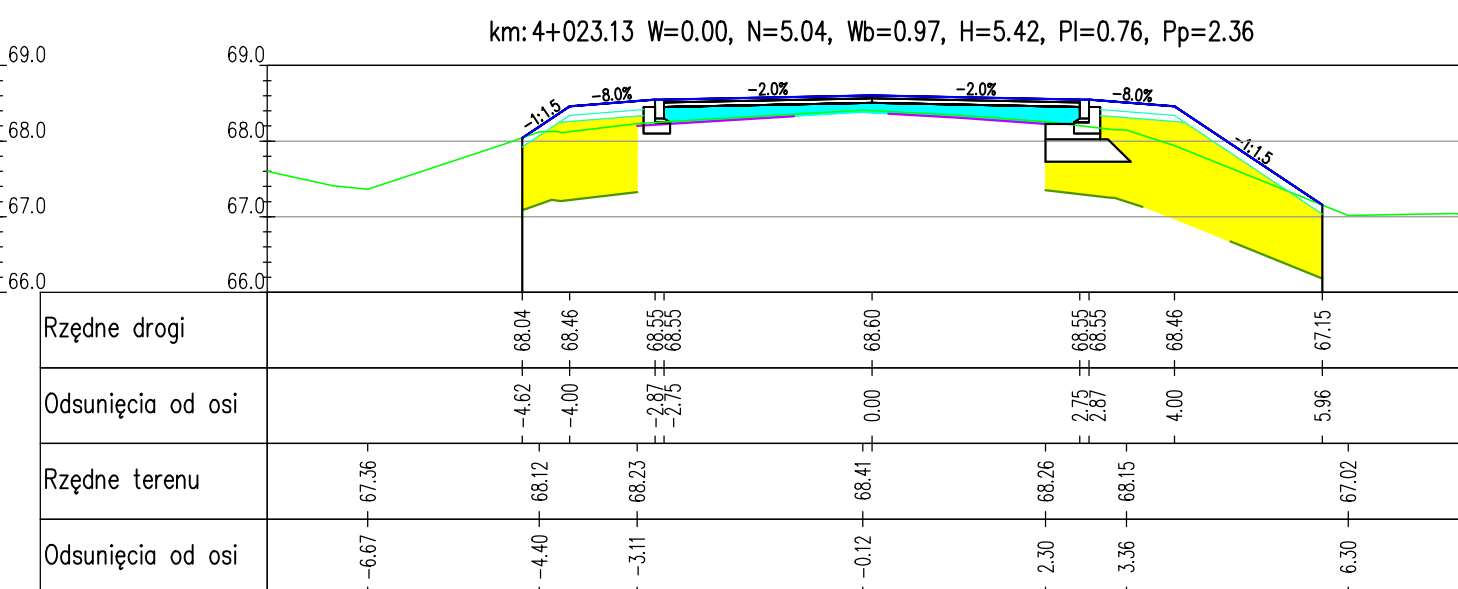
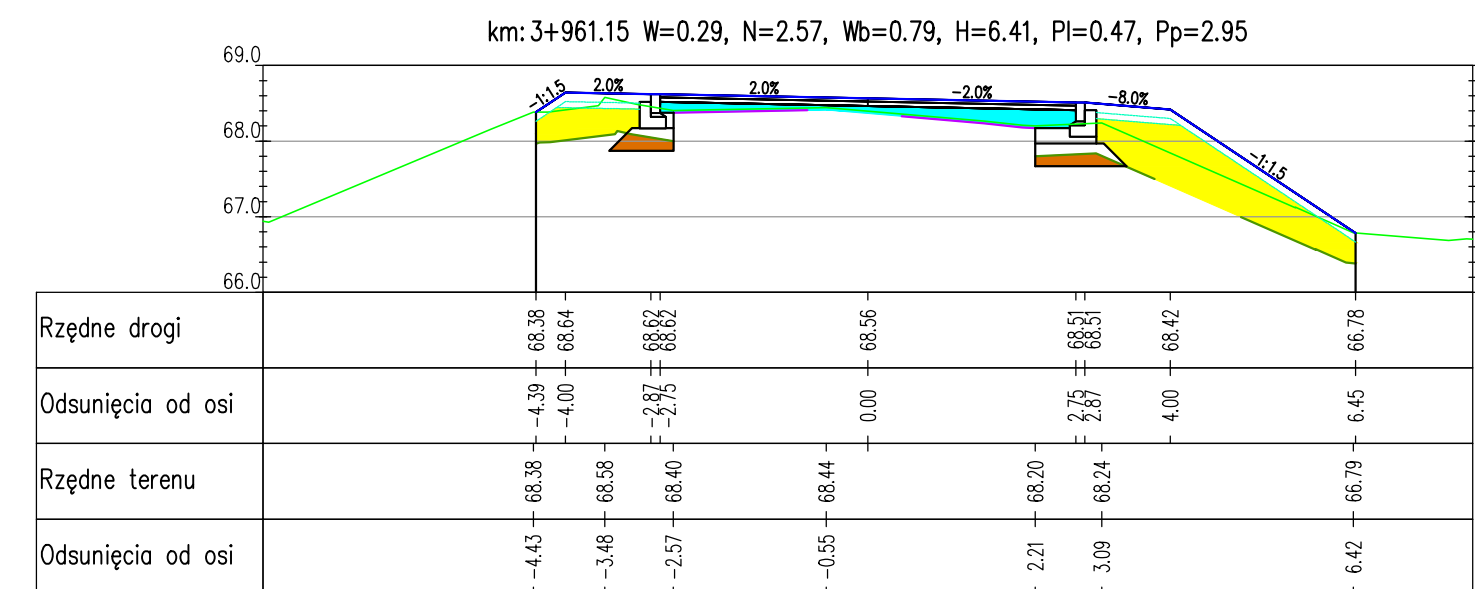
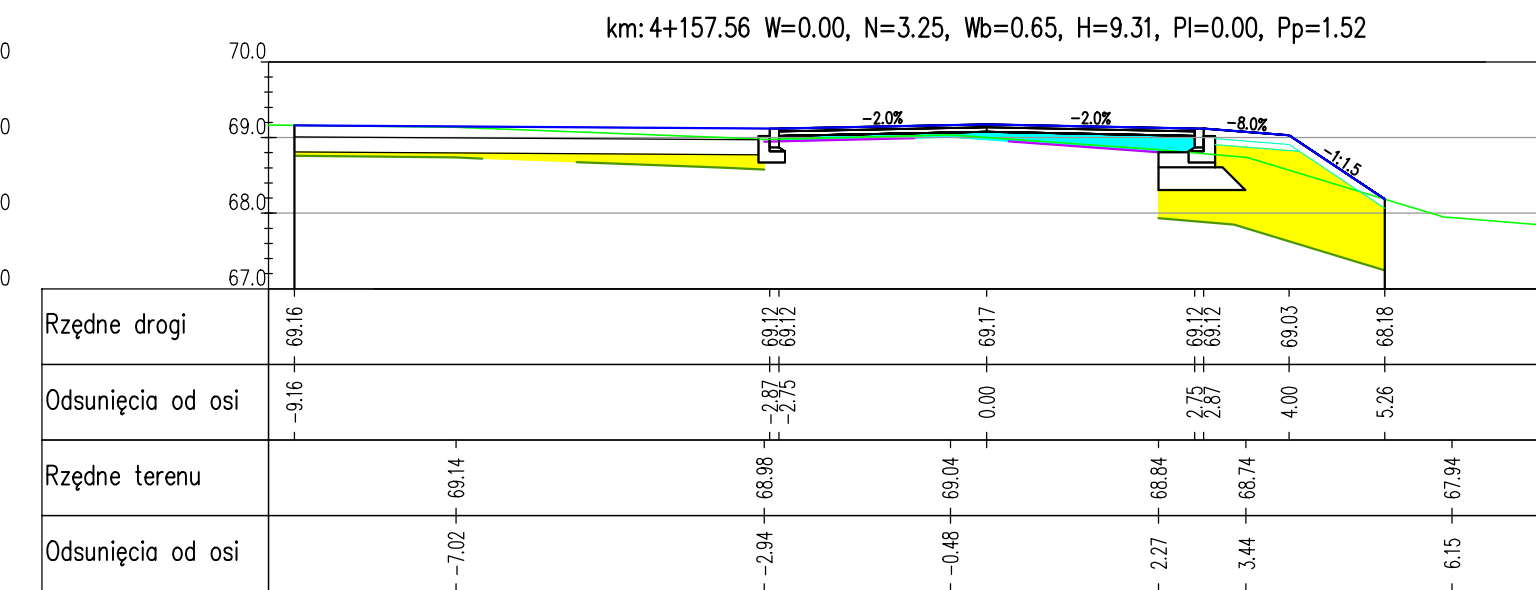
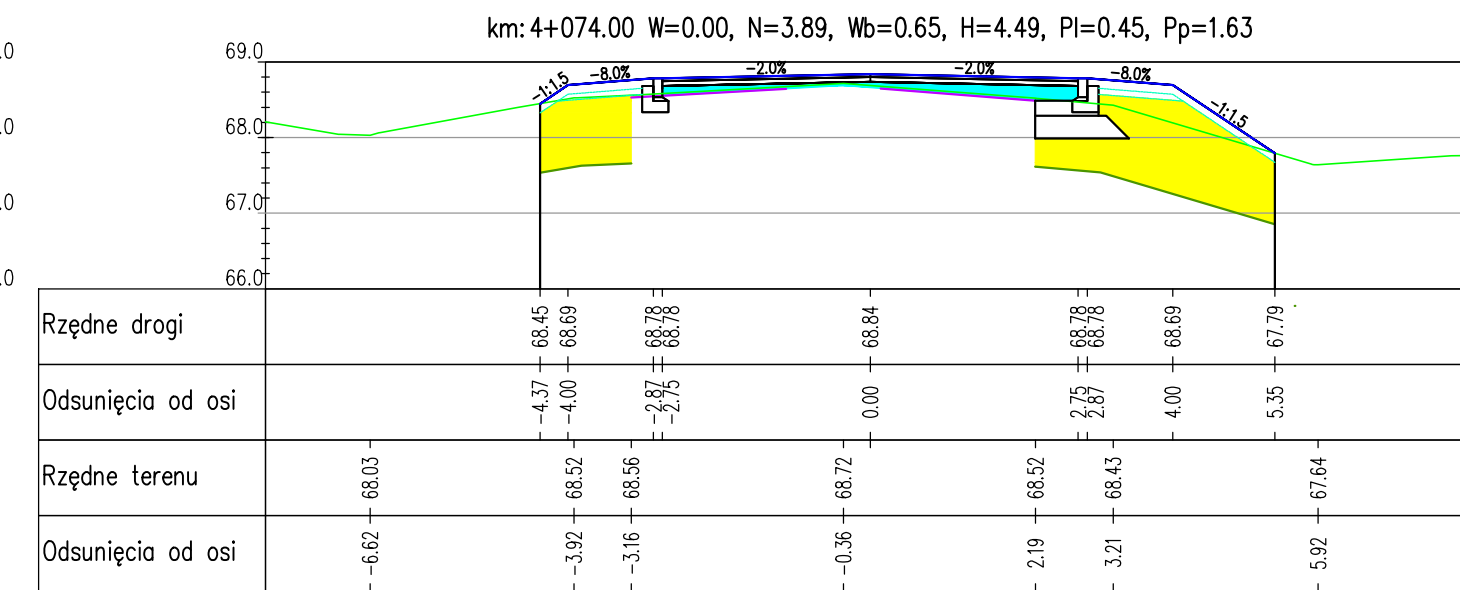
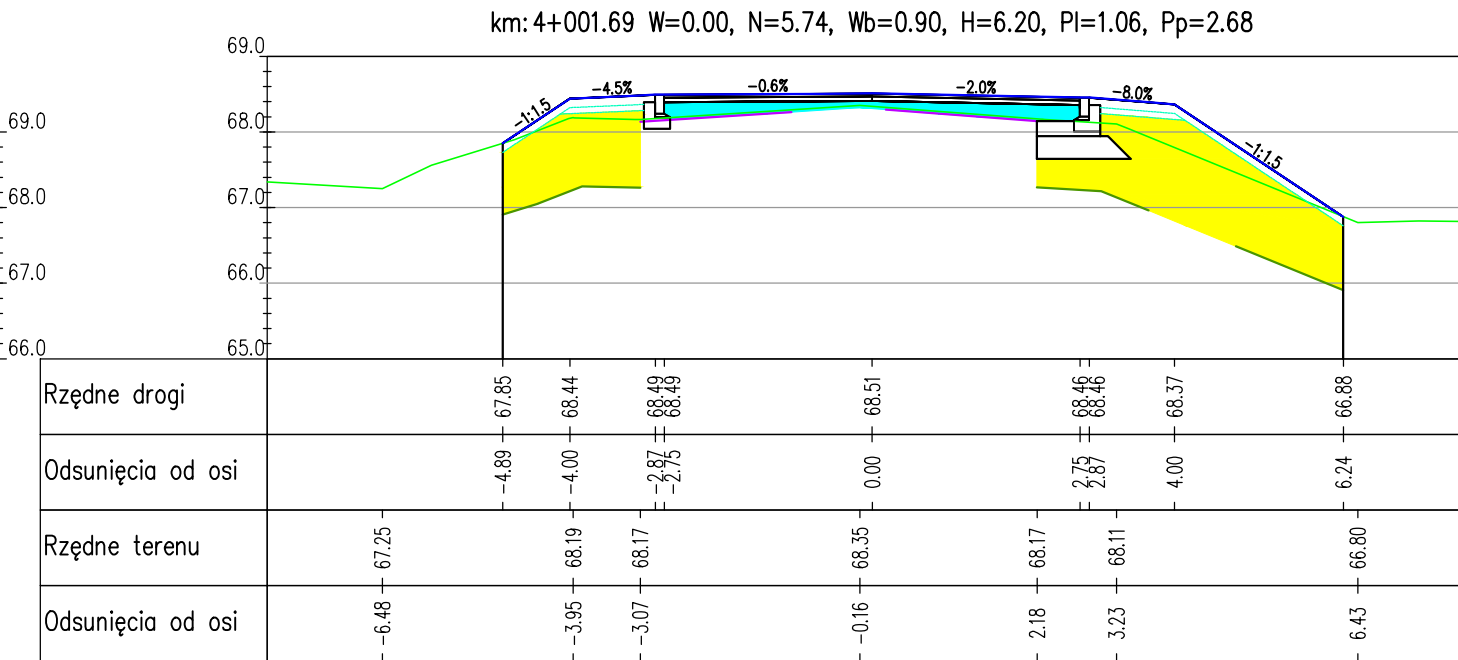
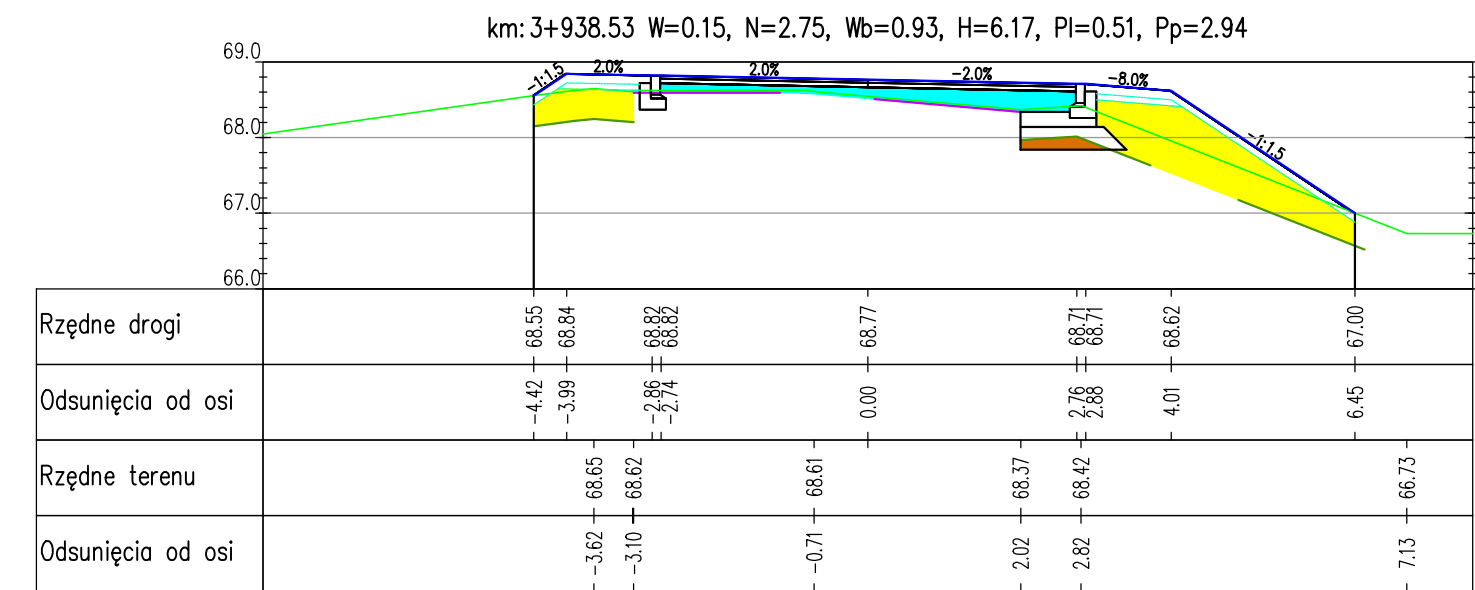
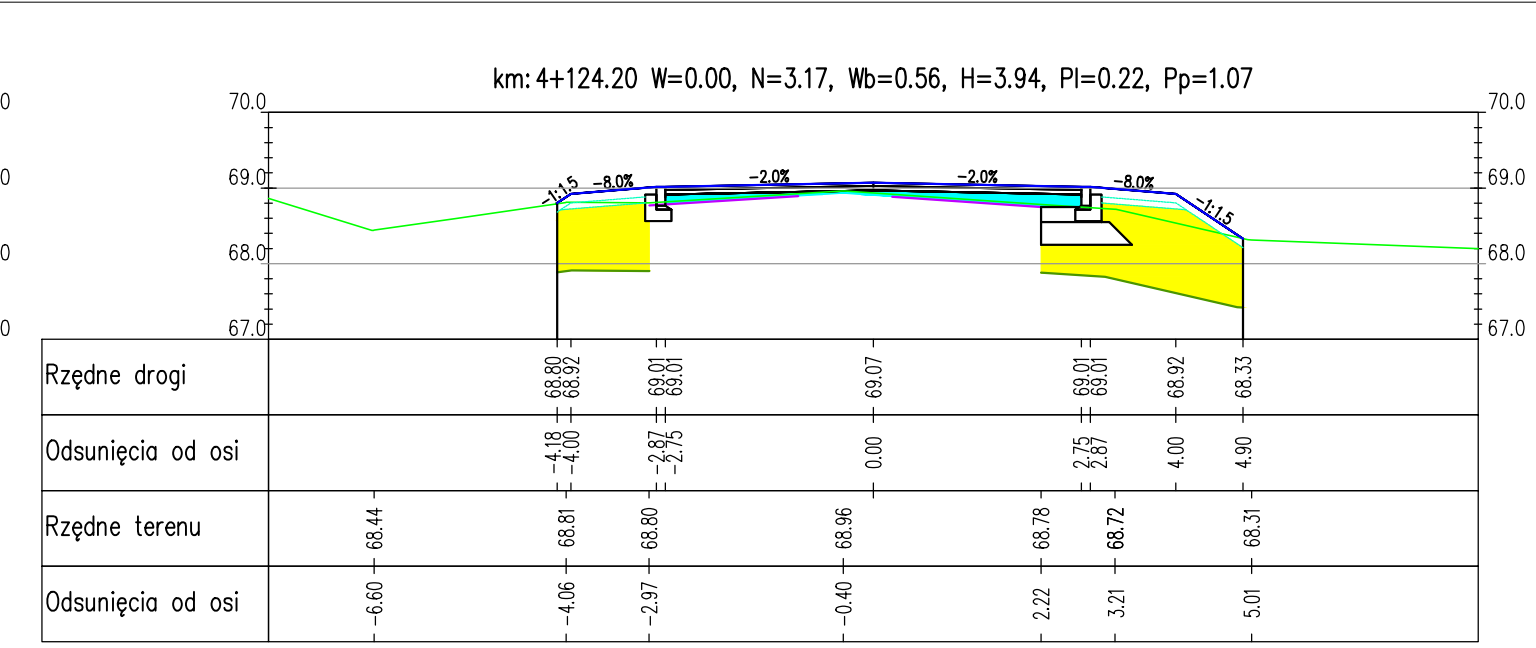
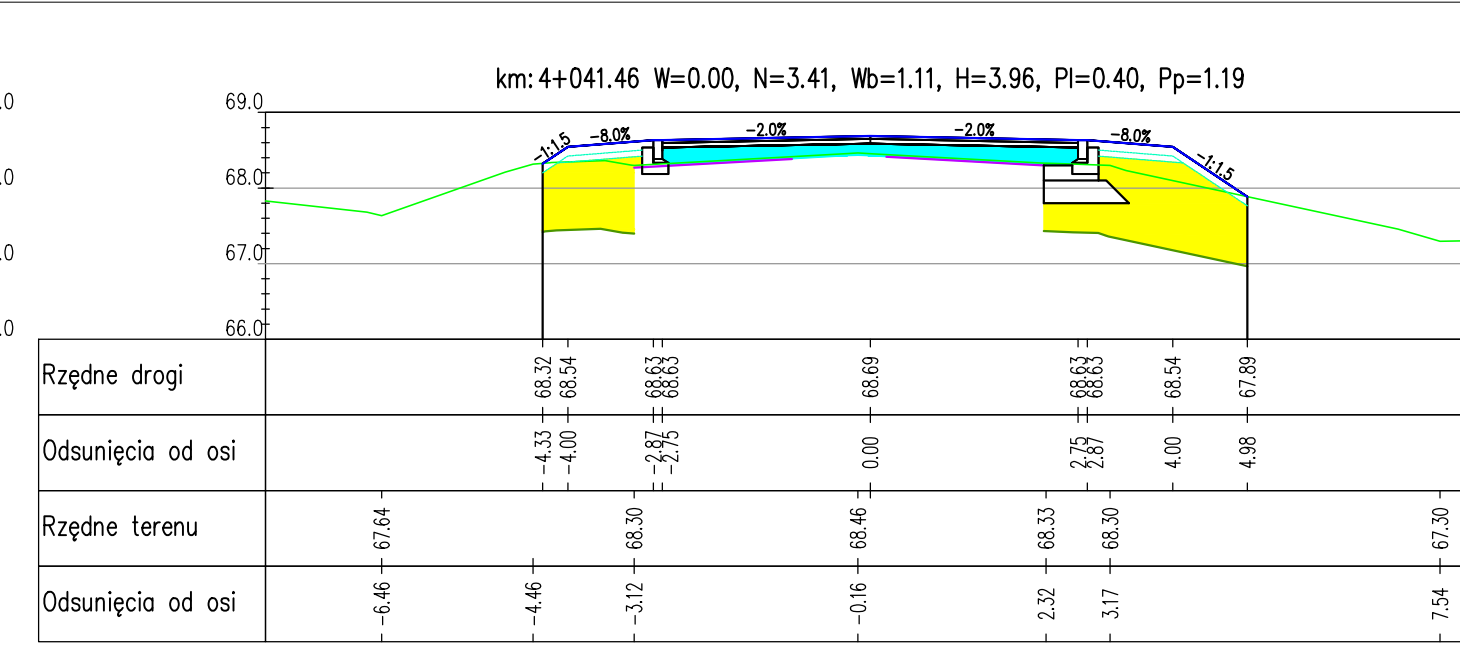
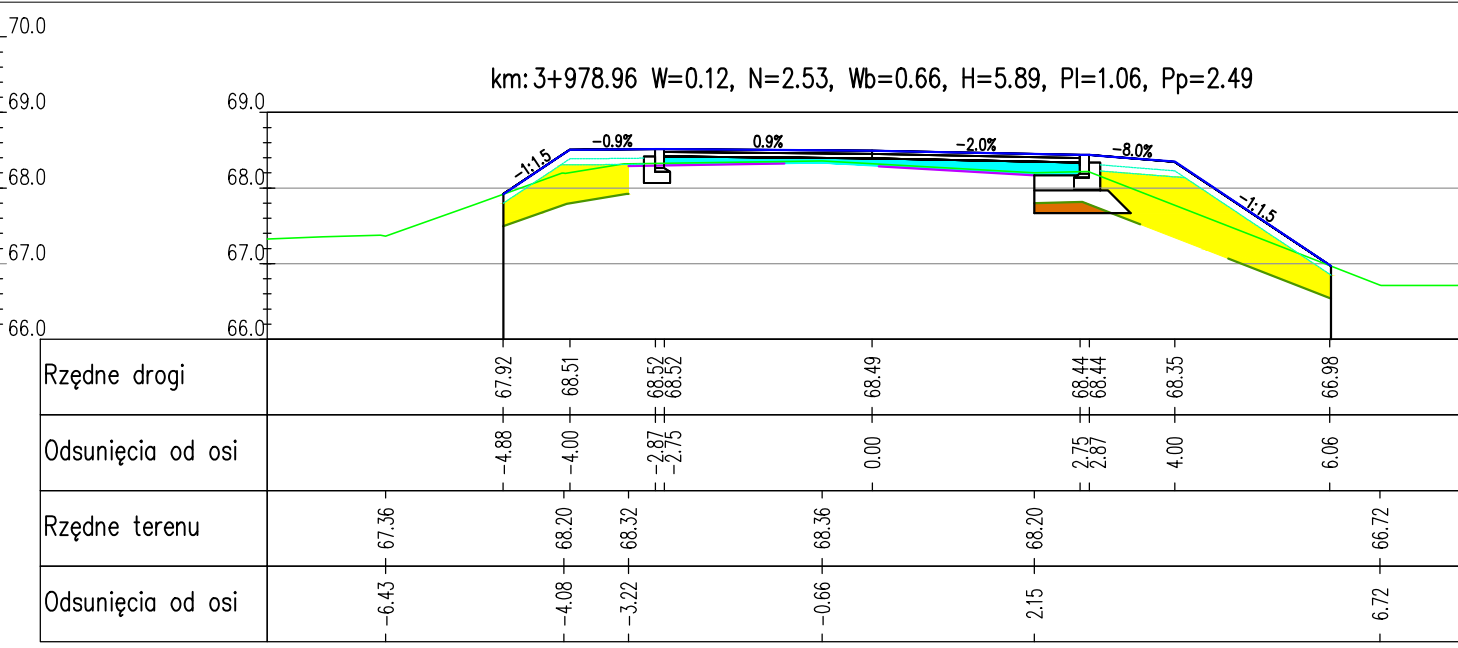
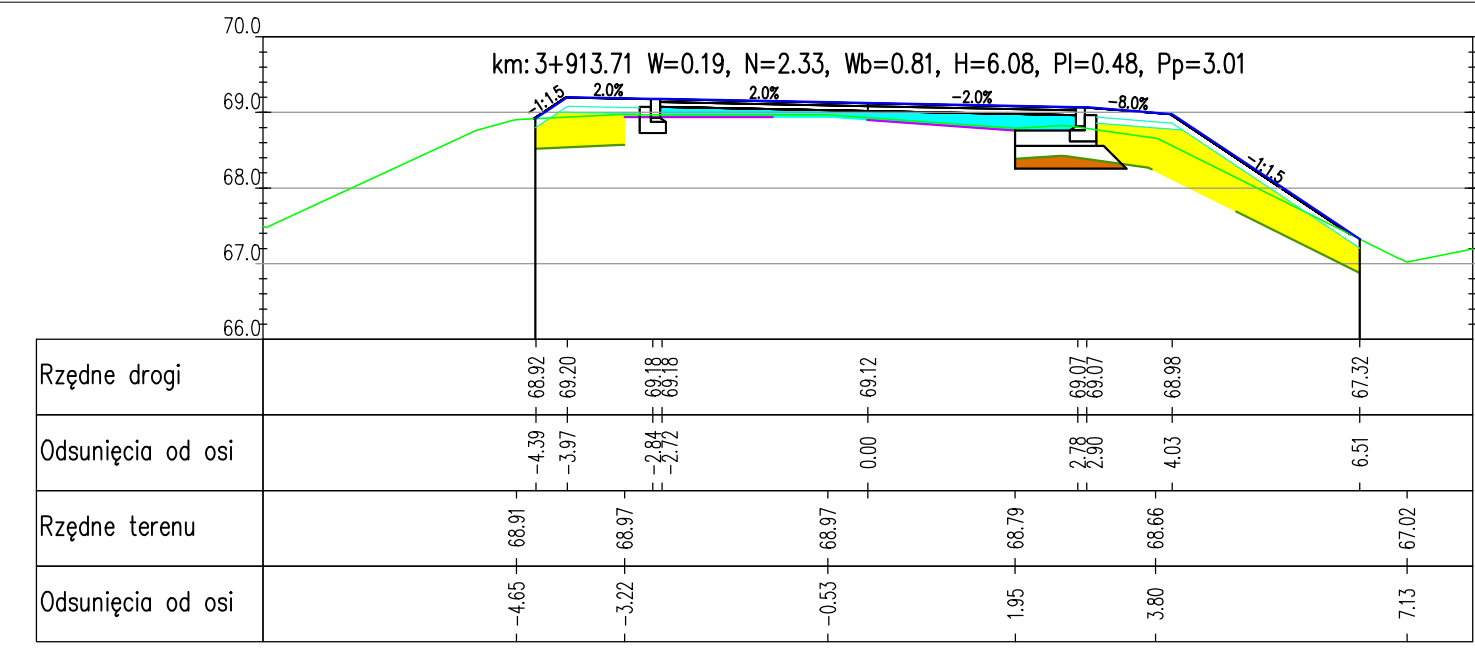


- Legenda:
- W - wykop [m]
  - N - nasyp [m]
  - H - humus do usunięcia [m]
  - PI - plantowanie strona lewa [m]
  - Pp - plantowanie strona prawa [m]
  - Wb - warstwa wyrównawcza [m]
- nasyp
  - wykop
  - humus do usunięcia
  - istniejący teren
  - projektowany przekrój
  - frezowanie

<b>COSELBI</b> Pracownia Projektowa PRACOWNIA PROJEKTOWA "E.L.B.I." 75-800 KOSZALIN, UL. 1-go MAJA 12/20		Tytuł rysunku: PRZEKROJE POPRZECZNE Nr opracowania: ZAP/0055/POOD/06 Skala: 1:100 Data: 10.2013r.	
Temat opracowania: Przebudowa drogi powiatowej nr 1139G Daminica-Mianowice Inwestor: Zarząd Drog Powiatowych w Ślupsku, ul. Słoneczna 16c, 76-200 Ślupsk. Branża: Drogową		Nr rys.: 6.12 Nr rys.: Arkusz: ARKUSZ NR 12/17	
Stanowisko: mgr inż. Adam Białczyk Opracował: mgr inż. Błażej Pacholek Sprawdził: mgr inż. Angelika Elias-Białczyk		RYSUNEK NR 6	

# PRZEKROJE POPRZECZNE

skala 1:100



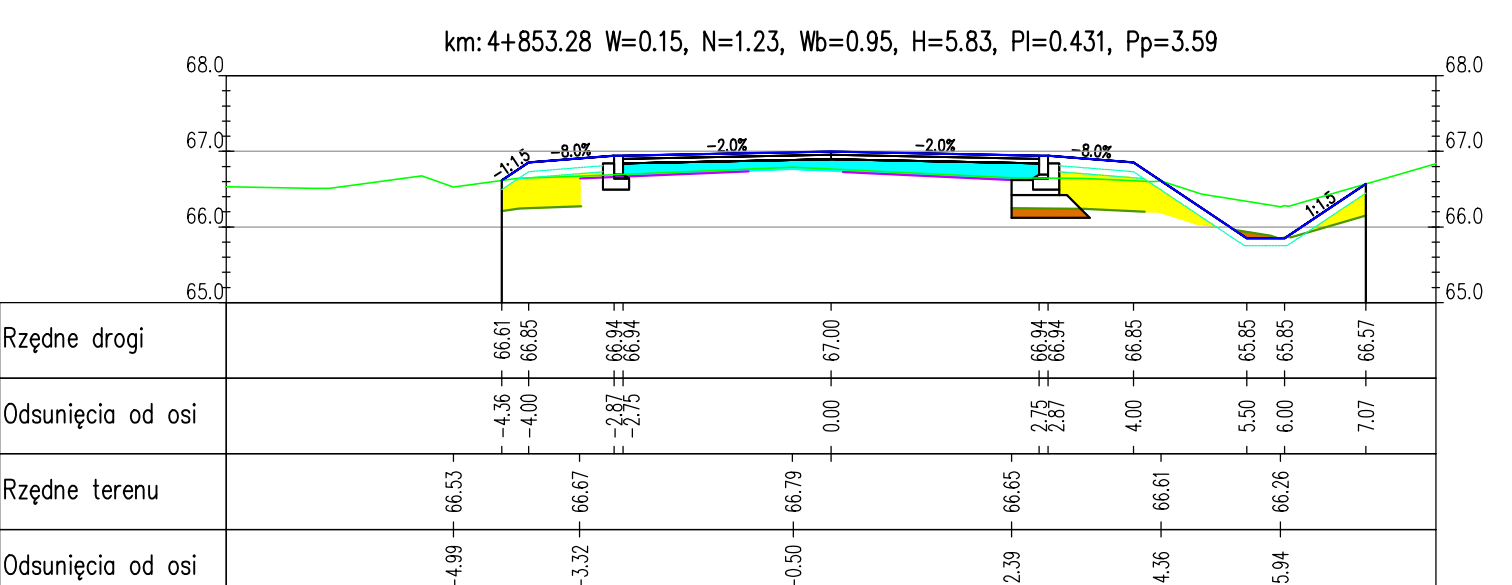
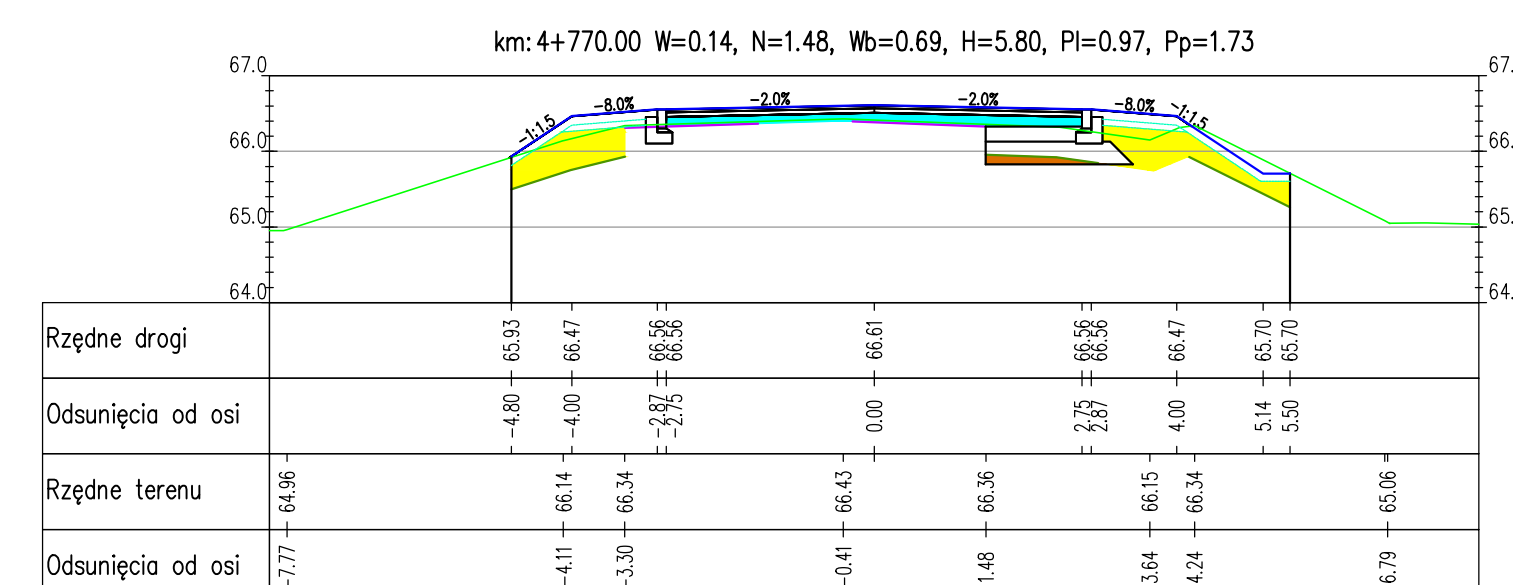
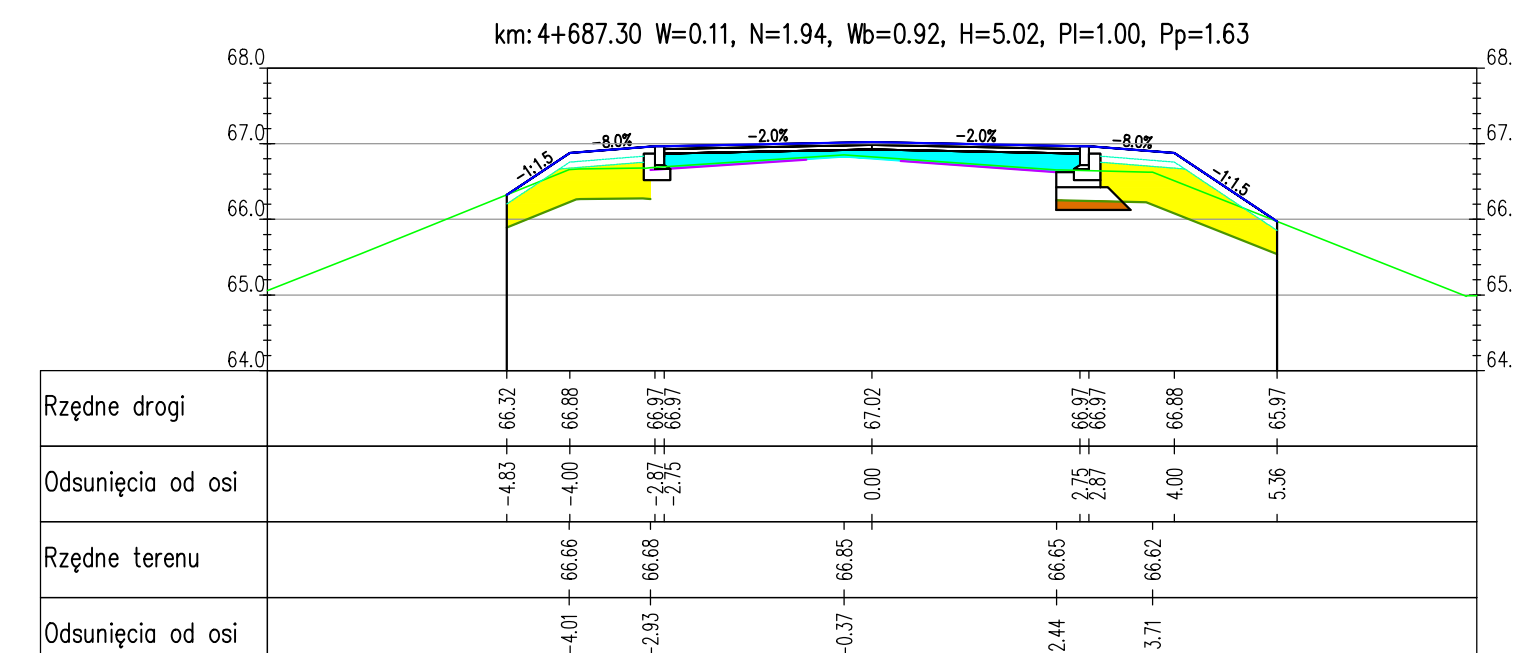
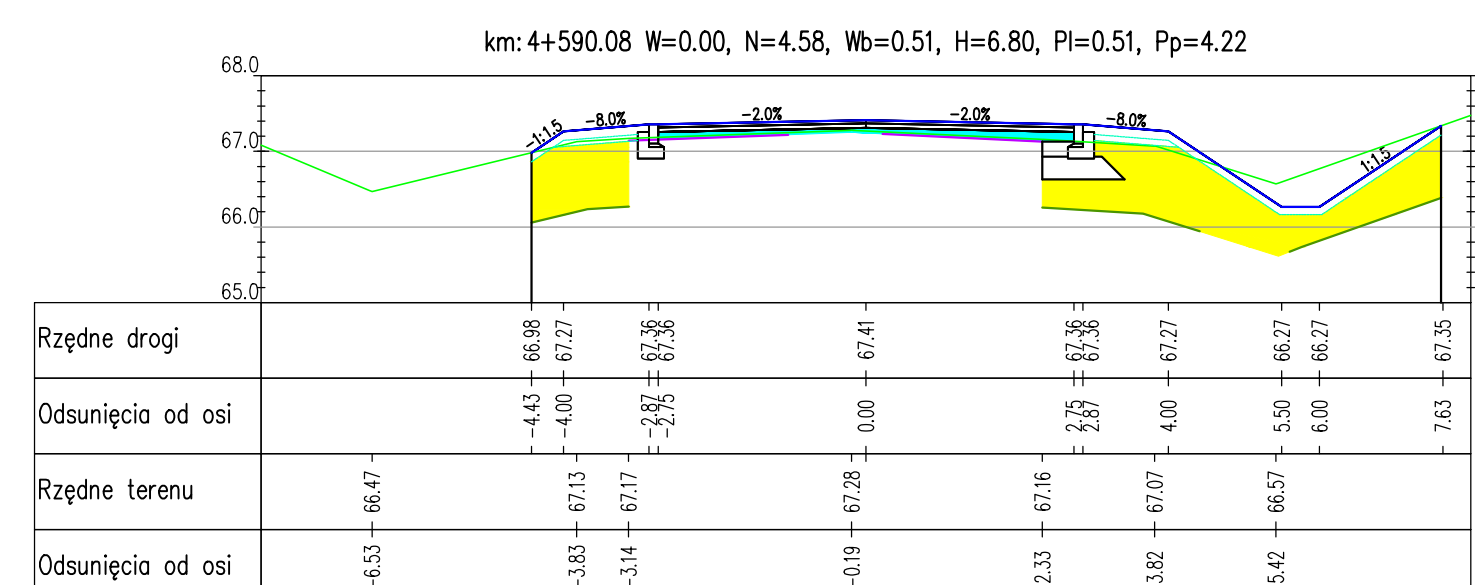
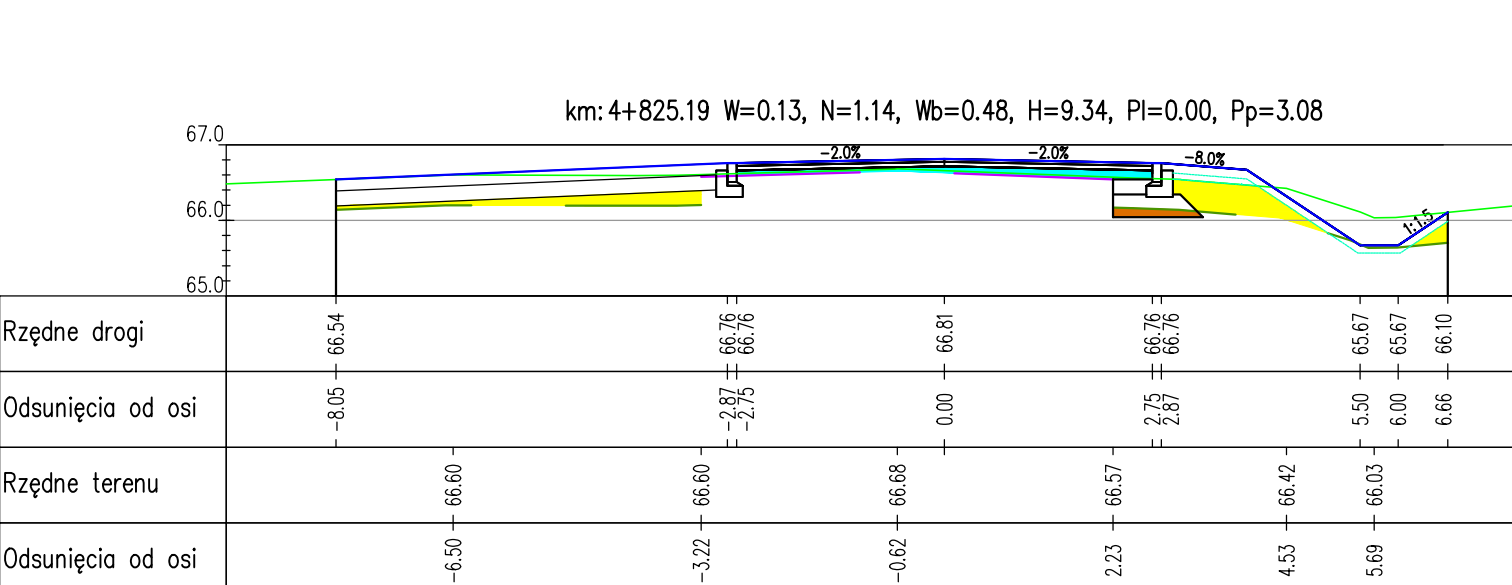
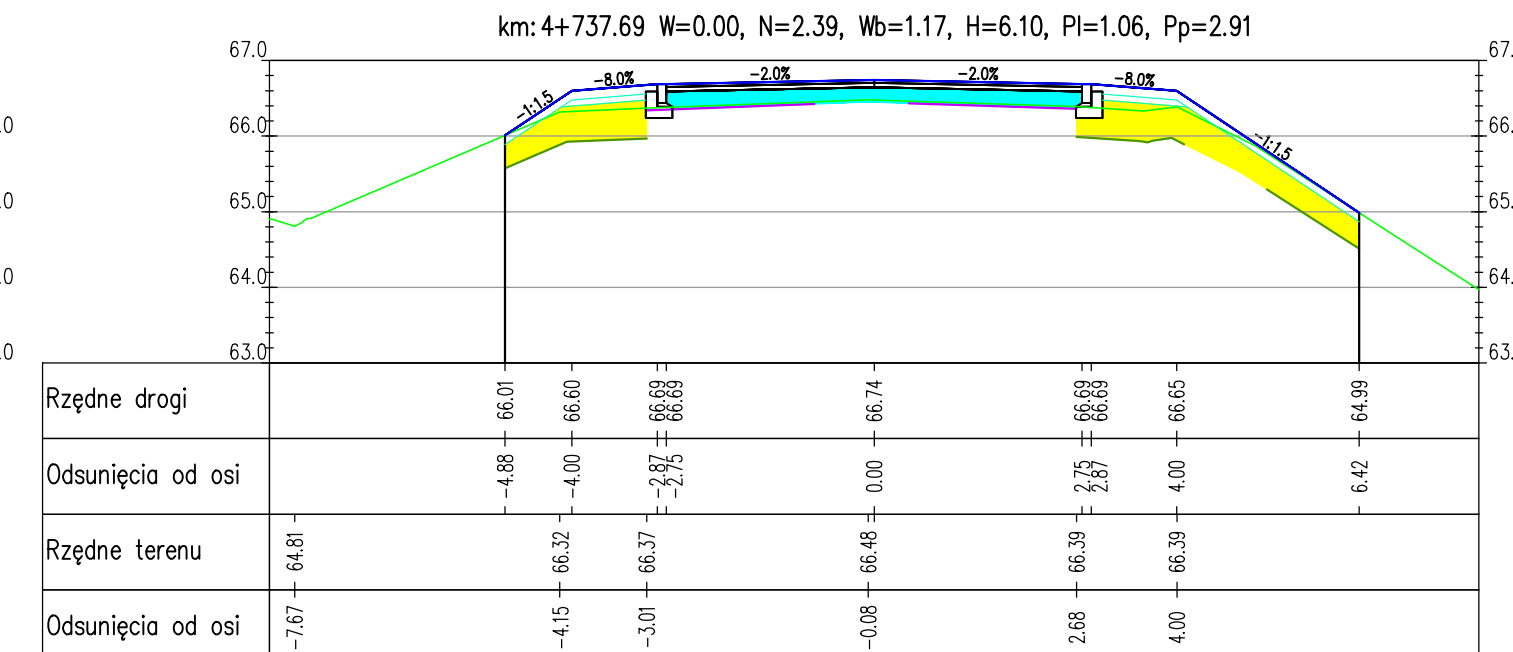
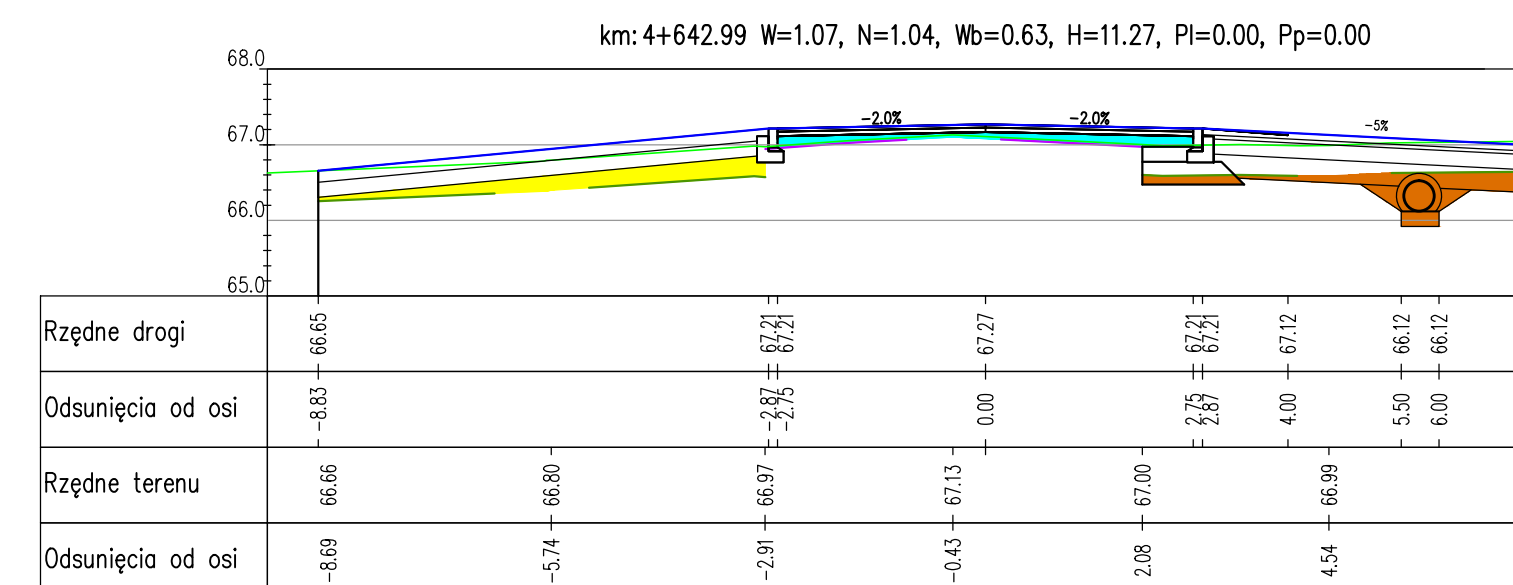
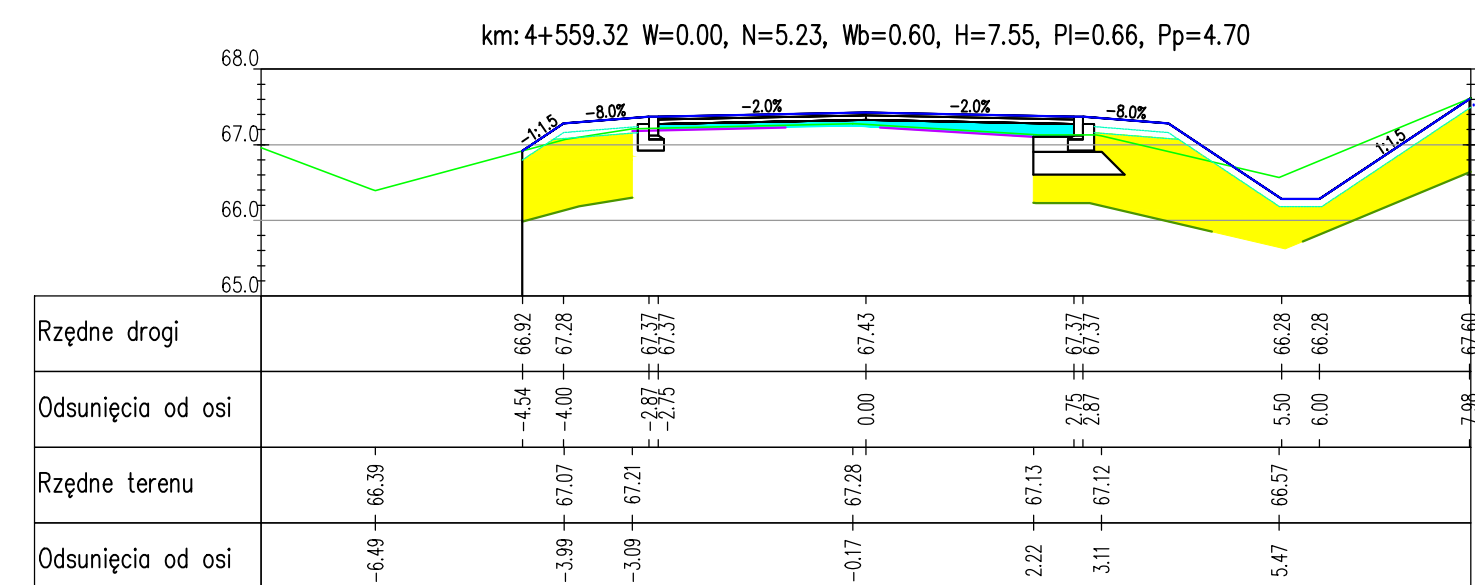
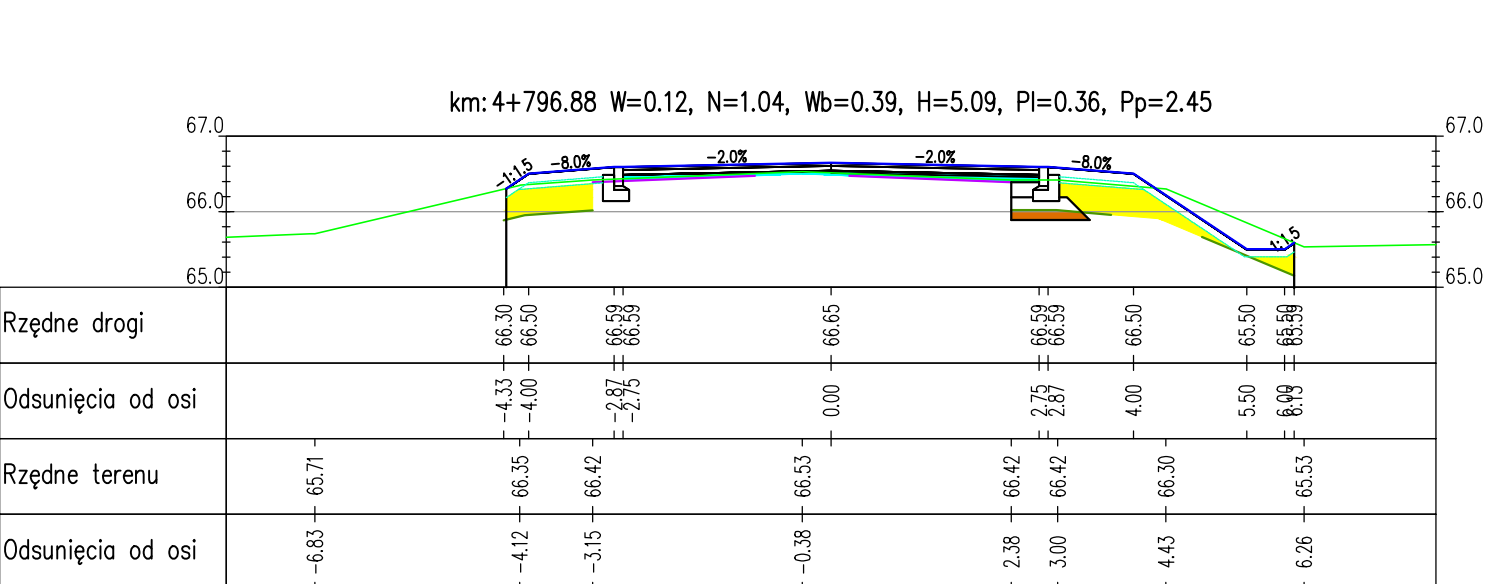
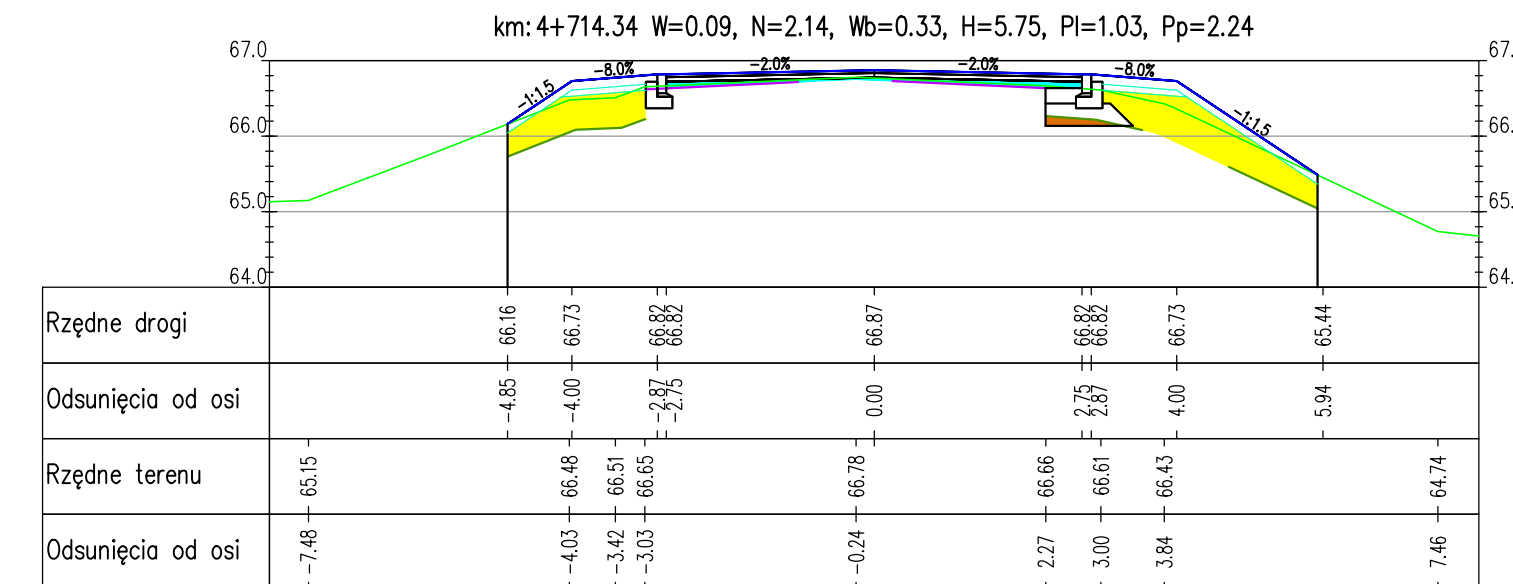
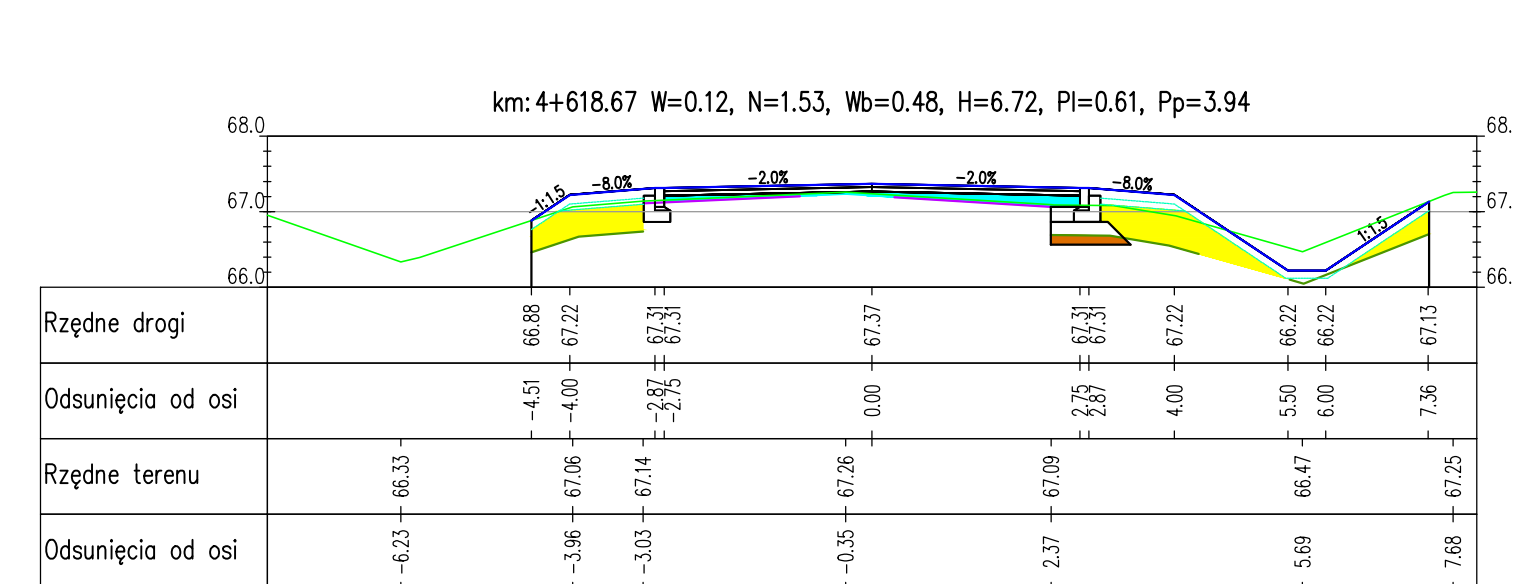
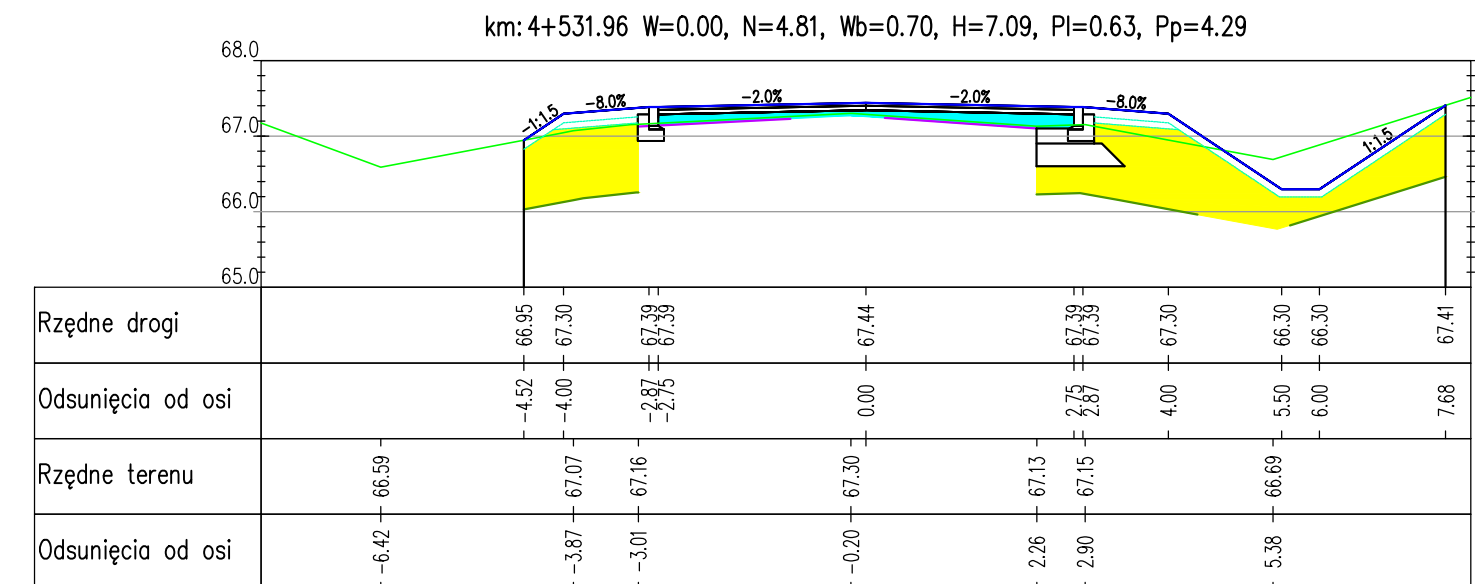
- Legenda:
- W – wykop [m<sup>2</sup>]
  - N – nasyp [m<sup>2</sup>]
  - H – humus do usunięcia [m]
  - Pl – plantowanie strona lewa [m]
  - Pp – plantowanie strona prawa [m]
  - Wb – warstwa wyrównawcza [m]
- nasyp
  - wykop
  - humus do usunięcia
  - istniejący teren
  - projektowany przekrój
  - frezowanie

PRACOWNIA PROJEKTOWA "ELBI"		Pracownia Projektowa	
75-800 KOSZALIN, UL. 1-go MAJA 12/20			
Temat opracowania: <b>Przebudowa drogi powiatowej nr 1139G Daminica-Mianowice</b>			
Inwestor: <b>Zarząd Dróg Powiatowych w Ślupsku, ul. Słoneczna 10e, 76-200 Ślupsk.</b>			
Brańca: <b>Drogowa</b>		Tytuł rysunku: <b>PRZEKROJE POPRZECZNE</b>	
Stanowisko: <b>linię inżynierską</b>		Podpis: <b>Skala: 1:100</b>	
Projektował: <b>mgr inż. Adam Błotczyk</b>		Data: <b>10.2013r.</b>	
Opracował: <b>mgr inż. Błażej Pacholdek</b>		Nr rys. <b>6.13</b>	
Sprawdził: <b>mgr inż. Angelika Elias-Błotczyk</b>		ZAP/0055/POOD/06	
ARKUSZ NR 6		ZAP/0056/POOD/06	
RYSUNEK NR 6			



# PRZEKROJE POPRZECZNE

skala 1:100



- Legenda:
- W - wykop [m<sup>2</sup>]
  - N - nasyp [m<sup>2</sup>]
  - H - humus do usunięcia [m]
  - PI - plantowanie strona lewa [m]
  - Pp - plantowanie strona prawa [m]
  - Wb - warstwa wyrównawcza [m<sup>2</sup>]
  - nasyp
  - wykop
  - humus do usunięcia
  - istniejący teren
  - projektowany przekrój
  - frezowanie


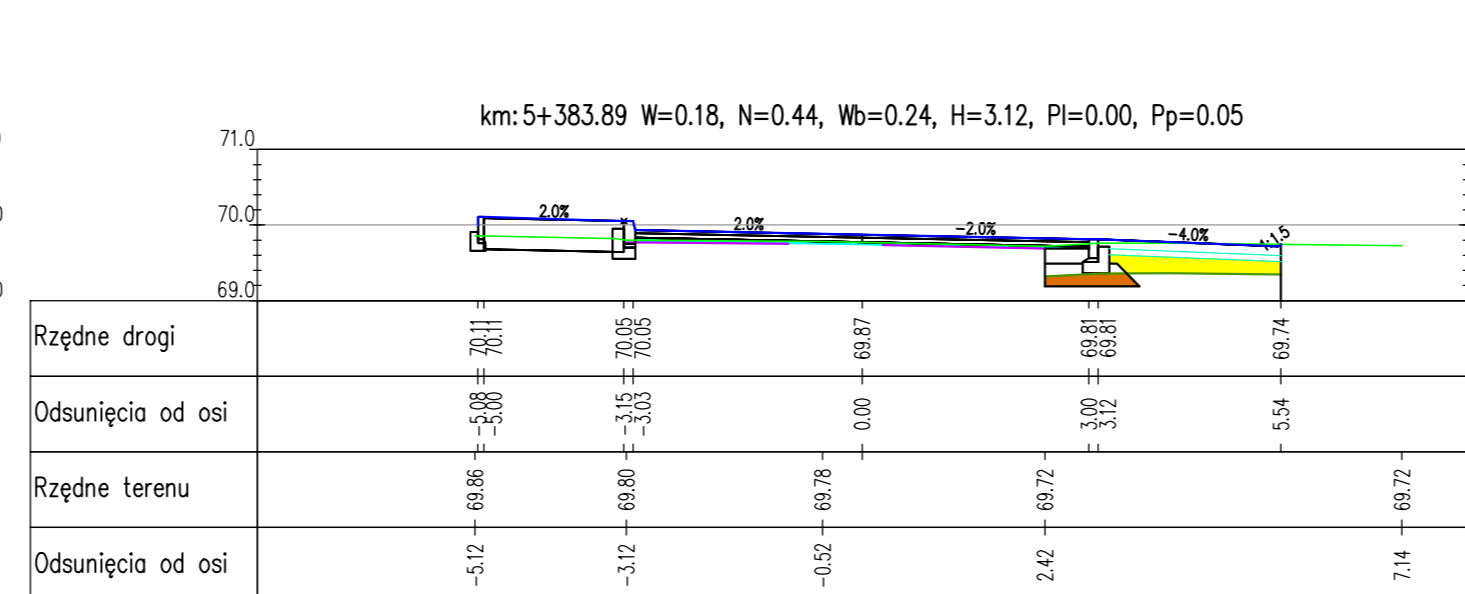
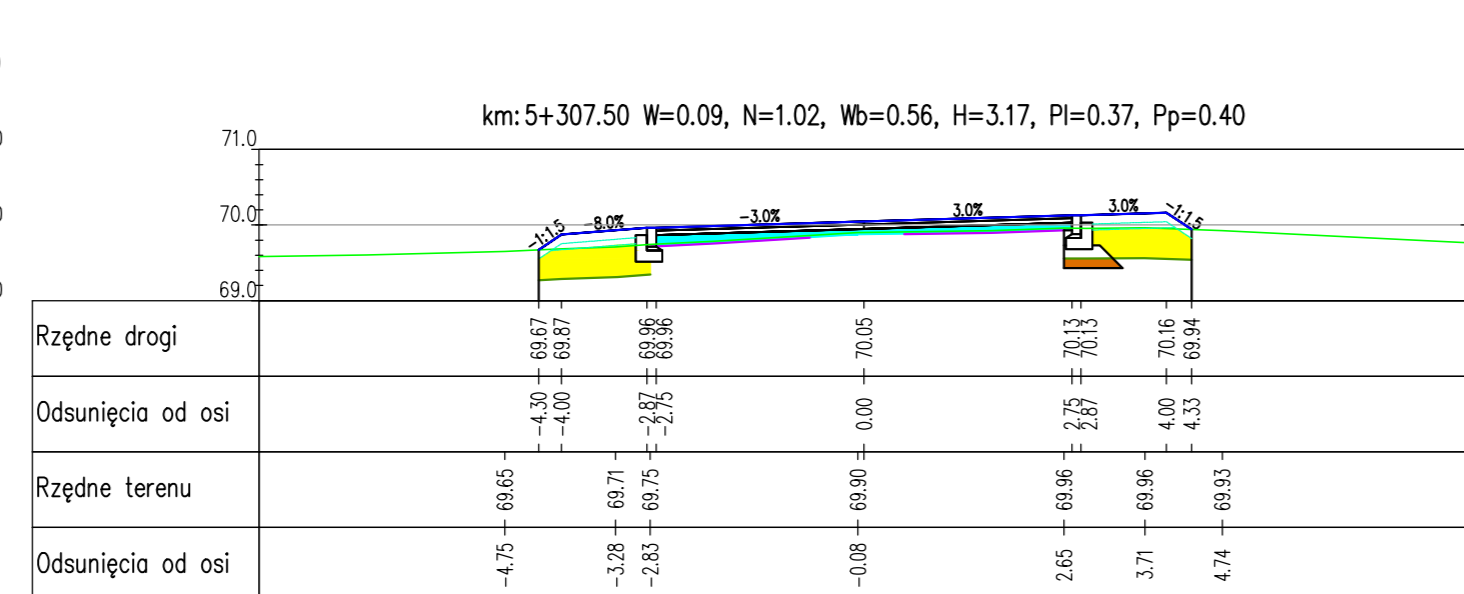
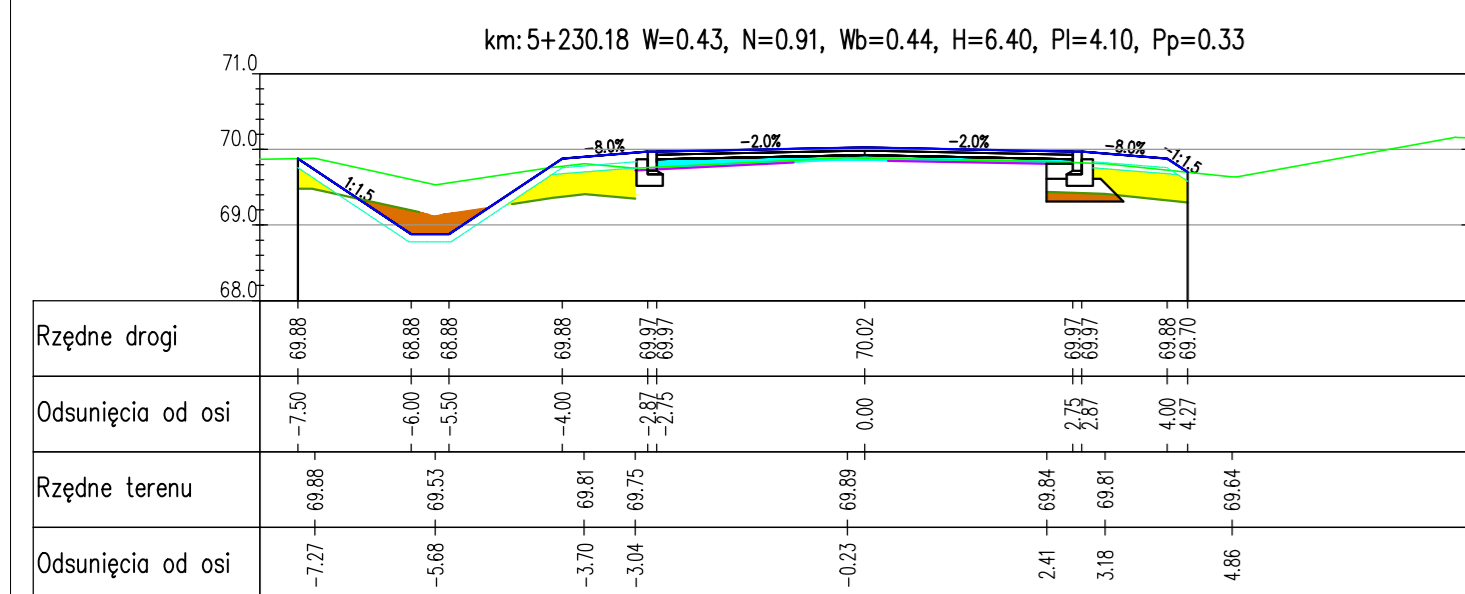
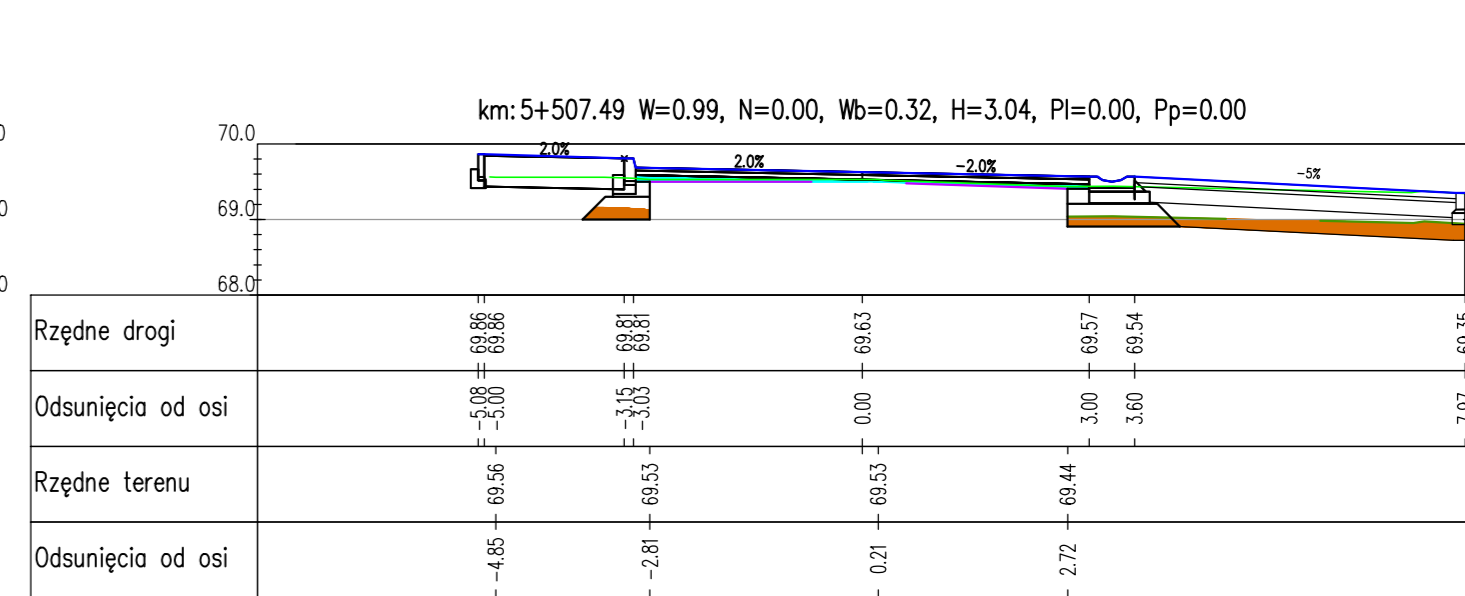
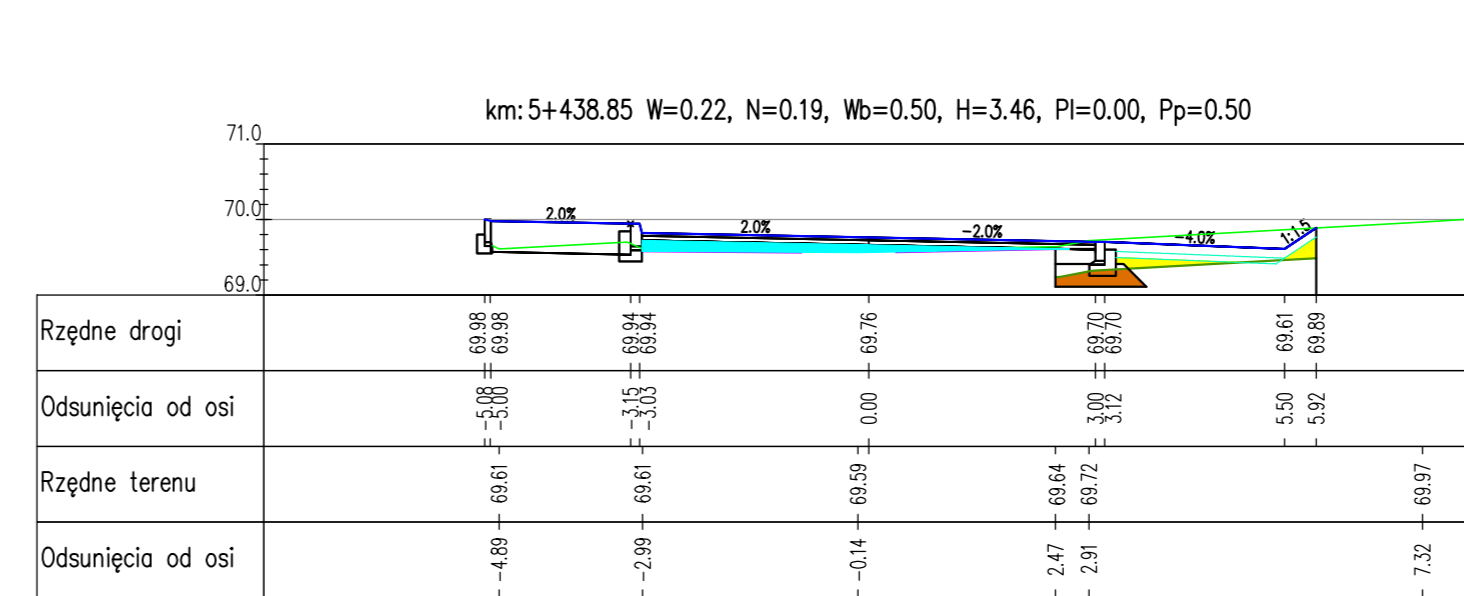
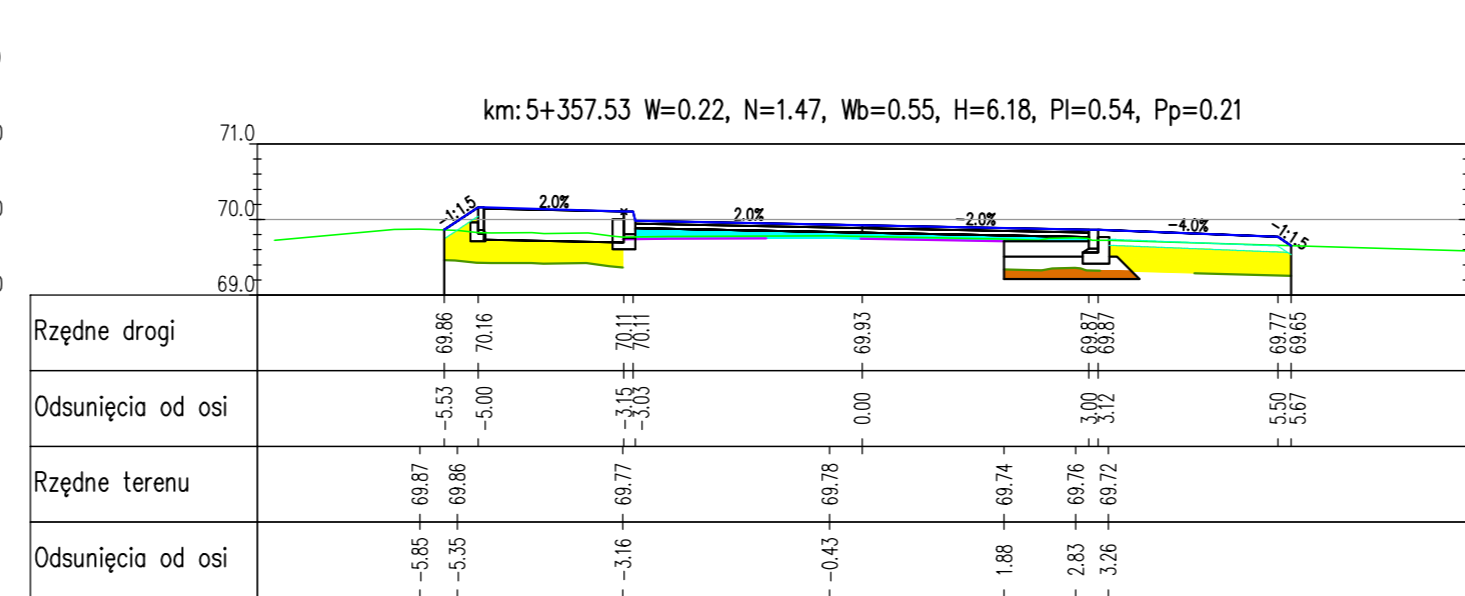
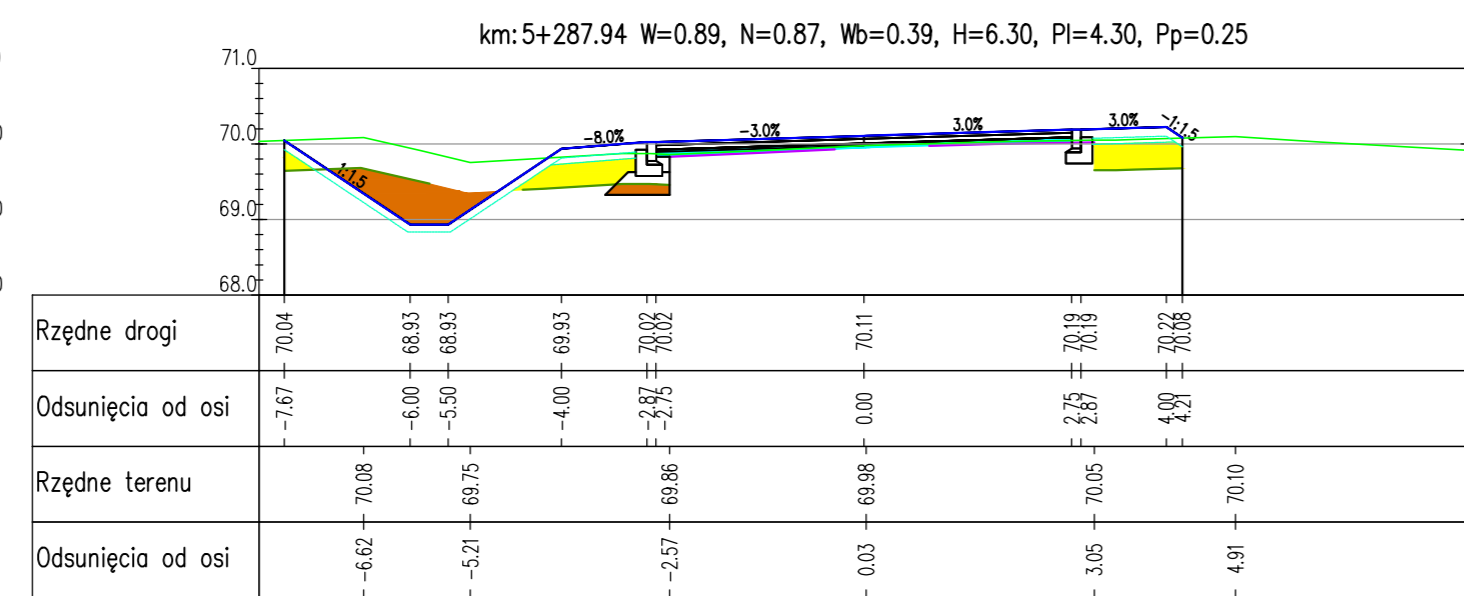
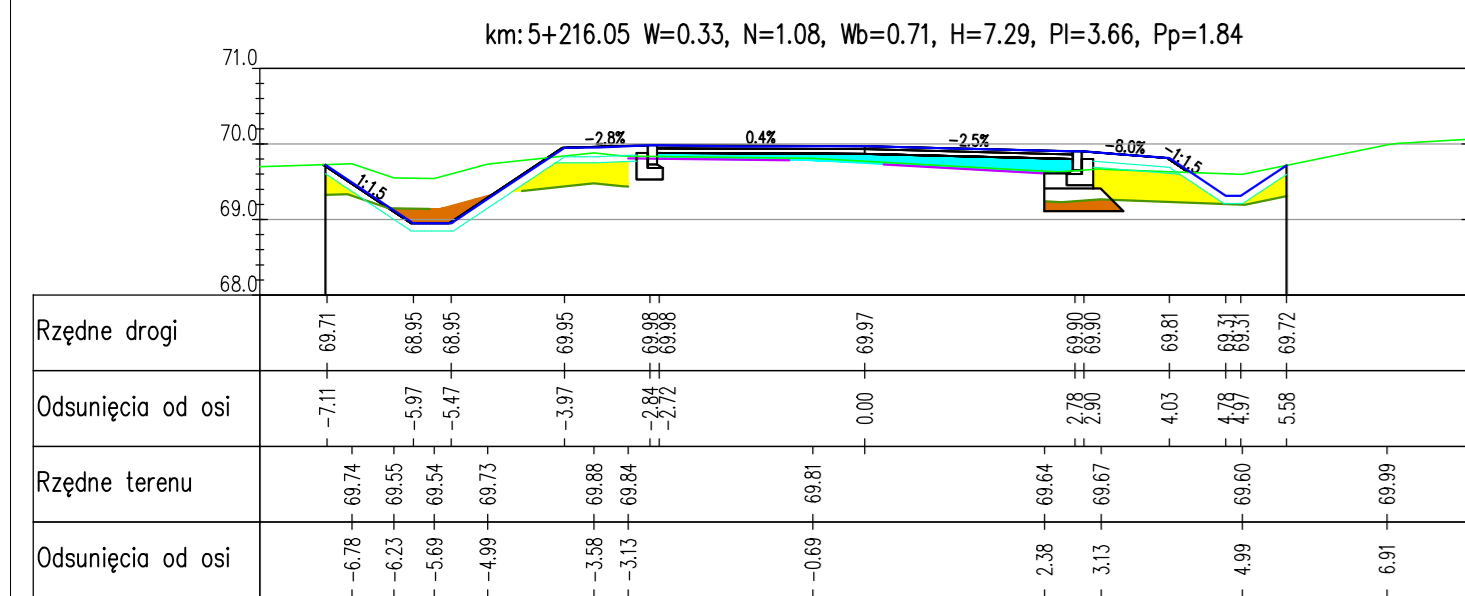
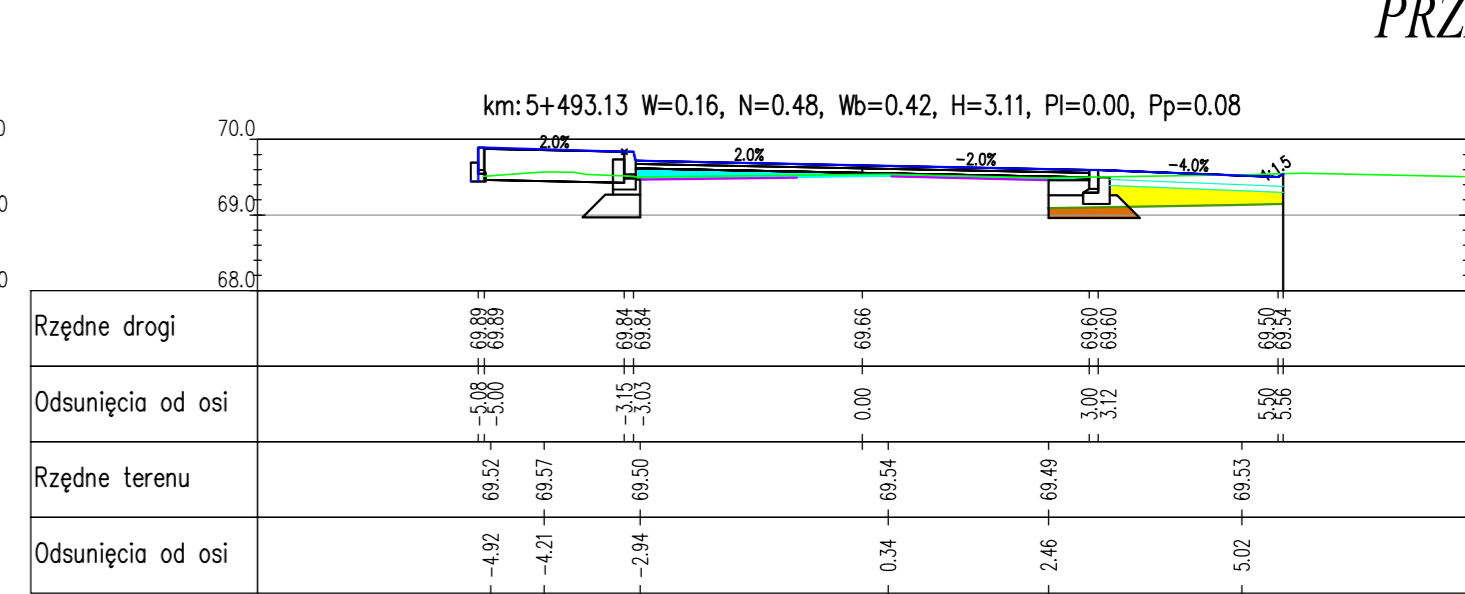
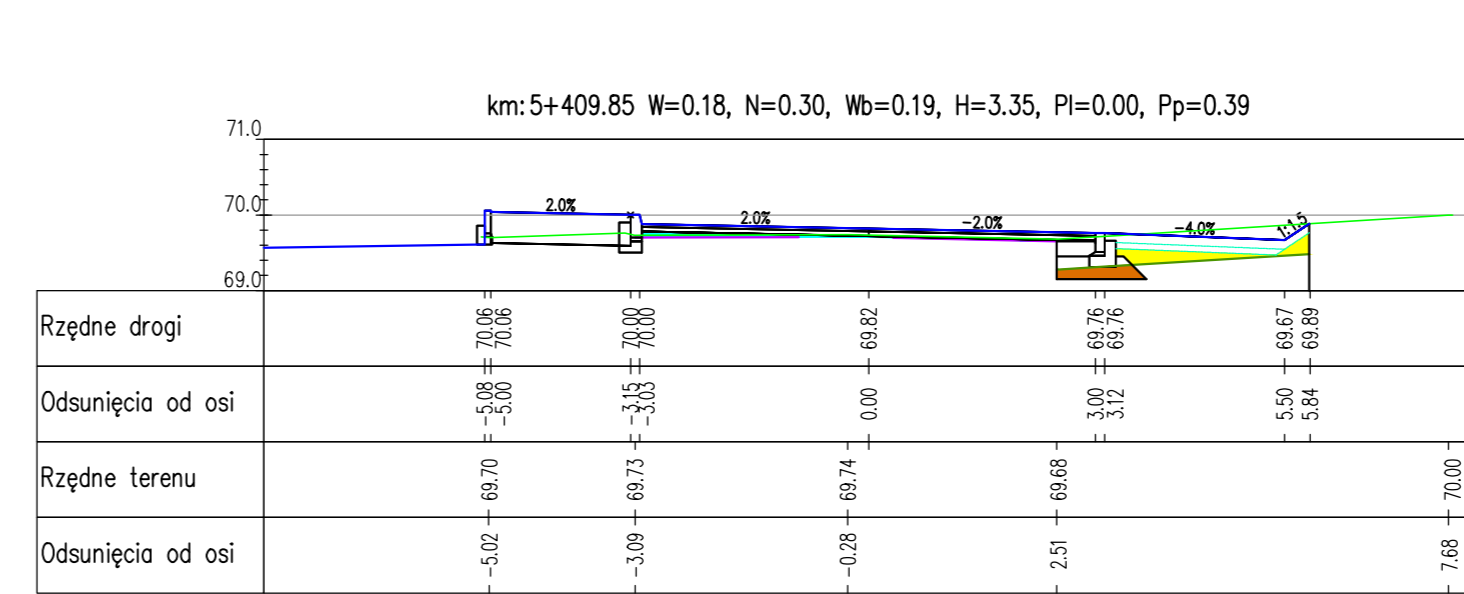
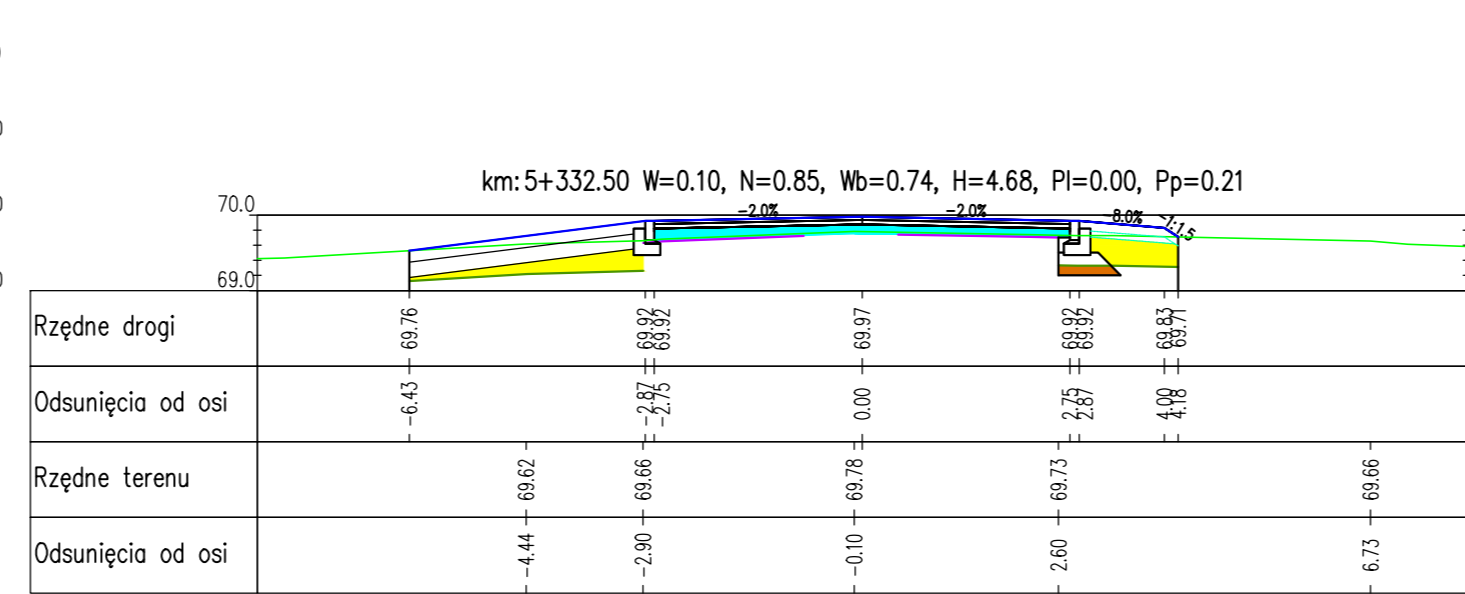
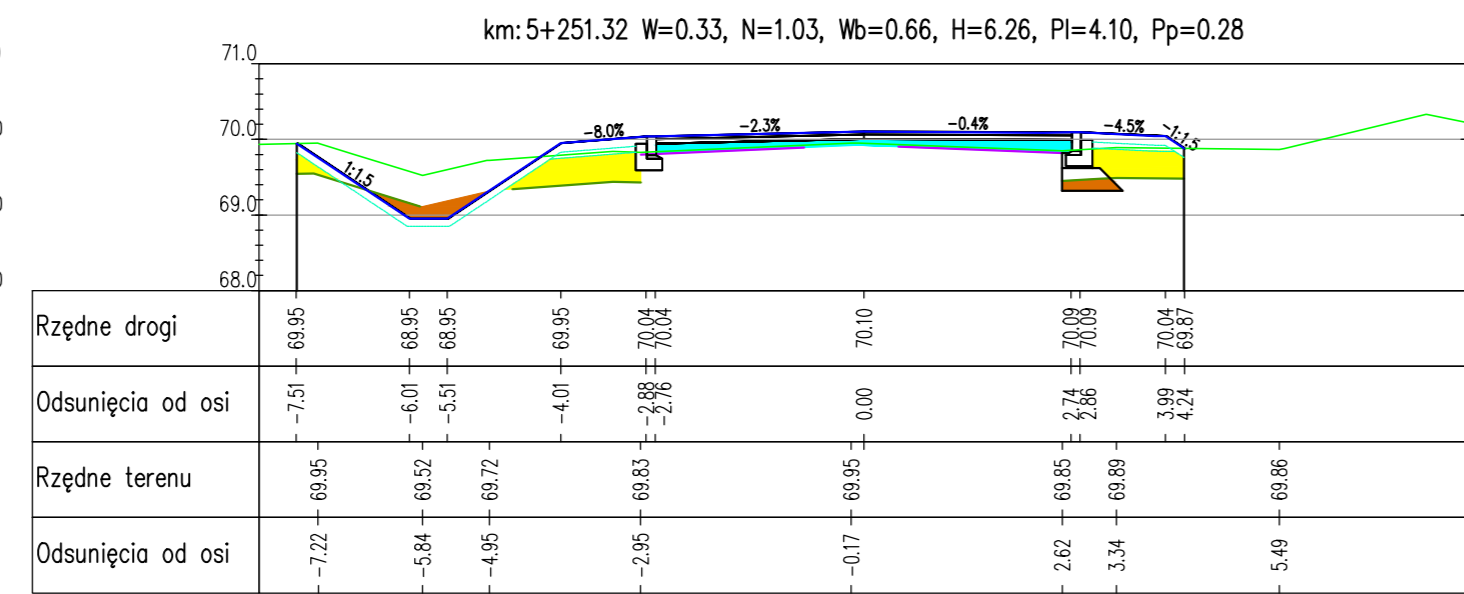
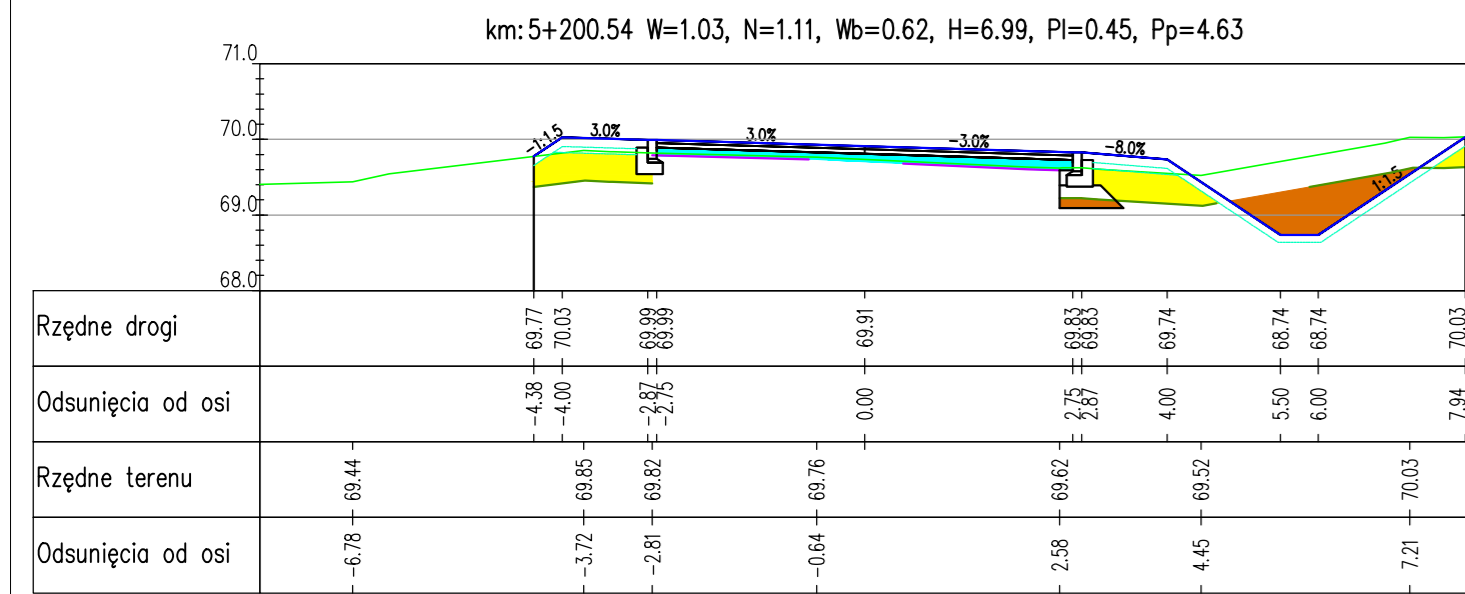
		<b>PRACOWNIA PROJEKTOWA "ELBI"</b> Pracownia Projektowa 75-800 KOSZALIN, UL. 1-go MAJA 12/20	
Temat opracowania: <b>Przebudowa drogi powiatowej nr 1139G Damińca-Mianowice</b>			
Inwestor: <b>Zarząd Dróg Powiatowych w Słupsku, ul. Słoneczna 16e, 76-200 Słupsk.</b>			
Branża: <b>Drogiowa</b>		Tytuł rysunku: <b>PRZEKROJE POPRZECZNE</b>	
Stanowisko: <b>linii i nawisów:</b>		Profil: <b>Skala: 1:100</b>	
Projektował: <b>mgr inż. Adam Białczyk</b>		Nr uprawnień: <b>ZAP/0055/POOD/06</b>	
Opracował: <b>mgr inż. Błażej Pacholek</b>		Data: <b>10.2013r.</b>	
Sprawdził: <b>mgr inż. Angelika Eljas-Białczyk</b>		Nr rys.: <b>6.15</b>	
RYSUNEK NR 6		ARKUSZ NR 15/17	



# PRZEKROJE POPRZECZNE

skala 1:100

- Legenda:
- W - wykop [m<sup>2</sup>]
  - N - nasyp [m<sup>2</sup>]
  - H - humus do usunięcia [m]
  - PI - plantowanie strona lewa [m]
  - Pp - plantowanie strona prawa [m]
  - Wb - warstwa wyrównawcza [m<sup>2</sup>]
  - nasyp
  - wykop
  - humus do usunięcia
  - istniejący teren
  - projektowany przekrój
  - frezowanie



<b>ELBI</b> Pracownia Projektowa		<b>PRACOWNIA PROJEKTOWA "ELBI"</b> 75-800 KOSZALIN, UL. 1-go MAJA 12/20	
Temat opracowania: <i>Przebudowa drogi powiatowej nr 1139G Dammica-Mianowice</i>			
Inwestor: <i>Zarząd Dróg Powiatowych w Słupsku, ul. Słoneczna 16e, 76-200 Słupsk.</i>			
Branża: <i>Drogowa</i>		Tytuł rysunku: <i>PRZEKROJE POPRZECZNE</i>	
Stanowisko:	Imię i nazwisko:	Nr uprawnień:	Podpis:
Projektował:	<i>mgr inż. Adam Bińczyk</i>	<i>ZAP/0055/POOD/06</i>	
Opracował:	<i>mgr inż. Błażej Pacholek</i>		
Sprawił:	<i>mgr inż. Angelika Elas-Bińczyk</i>	<i>ZAP/0056/POOD/06</i>	
RYSUNEK NR 6		ARKUSZ NR 17/17	