

DAJOWANIA TERENU
Miejscowość Charnowo-Gałpinowo
skala 1:500

PROJEKT ZAGOSPODAROWANIA TERENU
Przebudowa drogi powiatowej Charnowo-Gałpinowo
skala 1:500

Punkt PK5
 x 3496173.0222
 y 6106134.0162

Punkt KKK4
 x 3496382.7226
 y 6106287.2718

Punkt PK4
 x 3496387.8076
 y 6106471.2972

Punkt KKK3
 x 3496406.0191
 y 6106306.6587

Punkt PK3
 x 3496412.1310
 y 6106312.2723

Punkt KKK5
 x 3496168.4280
 y 6106126.5936

woj. pomorskie, pow. słupski
 gmina Ustka: obręb Niestkowo, Grabno Lesnictwo, Charnowo
 gmina Słupski: obręb Gałpinowo, Wielichowo, Bruskowo Lesnictwo
 Mapa do celów projektowych
 1:500
 Arkusz 2(15)

Mapa sporządzona przez
 "Geoservice" Sp. z o.o. w Słupsku









na podstawie mapy zasadniczej w skali 1:1000
 sekcje: 313.232.161, 313.232.162, 313.232.163,
 313.231.204, 313.231.251, 313.231.252, 313.231.253,
 313.233.151, 313.233.152, 313.233.154, 313.233.155,
 313.234.161, 313.234.162, 313.233.104, 313.233.151,
 313.233.152, 313.233.153

Mapa aktualna na dzień 13.06.2008r.

KER 370/2008

mgr inż. Barbara Miłosa
 projekt nr 78/

Granicz obiekty określone na podstawie mapy
 planowej granice w skali 1:500
 Przekazanie granic nie jest gwarancją
 i skutki są związane z danymi informacyjnymi

-  chodnik betonowy PWSBPA
-  chodnik betonowy
-  bruk białoczerwony
-  zjazd z kostki betonowej POLBRUK gr. 6cm - kostka gładka
-  krawężnik betonowy wystający
-  krawężnik betonowy wystający
-  krawężnik żwiru bitumiczny
-  chodnik betonowy

Inwestor: Urząd Miejski w Słupsku				
Tytuł projektu: Przebudowa drogi powiatowej Charnowo-Gałpinowo				
Tytuł rysunku: Projekt zagospodarowania terenu				
Opracował: mgr inż. Barbara Miłosa	Nr upr.:	Podpis:	Strona:	Shekum:
Projektant: mgr inż. Barbara Miłosa	1/3 1230	Barbara	Strona:	Nr rys.:
			1: 500	12