

**PROJEKT ZAGOSPODAROWANIA TERENU**  
**Przebudowa drogi powiatowej Charnowo-Gajpinowo**  
**skala 1:500**








Punkt KK14  
 X 419591,8255  
 Y 4105541,3249

Punkt PK14  
 X 419592,44,5931  
 Y 4105599,8240

woj. pomorskie, pow. słupski  
 gmina Ustka: obręb Niestkowo, Grabno Leśnictwo, Charnowo  
 gmina Słupsk: obręb Gależkowo, Wielichowo, Bruskowo Leśnictwo  
 Mapa do celów projektowych  
 1:500  
 Arkusz 5(15)

Mapa sporządzona przez  
 "Geoservice" Sp. z o.o. w Słupsku  
 na podstawie mapy zasadniczej w skali 1:1000  
 sekcje: 313.232.161, 313.232.162, 313.232.163,  
 313.232.164, 313.232.165, 313.232.166, 313.232.167,  
 313.232.168, 313.232.169, 313.232.170, 313.232.171,  
 313.232.172, 313.232.173, 313.232.174, 313.232.175

Mapa aktualna na dzień 13.06.2008.  
 KERG 370/2008  
 oprócz Barbary Młosa  
 urzęd nr 707

-  obszar zabudowy planowanej drogi
-  jezdnie bitumiczne
-  zjazd z kładki betonowej PCLBULK gr. 8cm - kładka profilowa
-  krawężnik betonowy walcowany
-  krawężnik betonowy wykładany
-  krawężnik żelazny blachownicowy
-  obrzeża betonowe

Inwestor: <b>Urząd Miejski w Słupsku</b>		Nr upr:		Podpis:	Strona:	Stanowisko:
Tytuł proj: <b>Przebudowa drogi powiatowej Charnowo-Gajpinowo</b>		Droga:		Podpis:	Strona:	Stanowisko:
Tytuł rys: <b>Projekt zagospodarowania terenu</b>		Droga:		Podpis:	Strona:	Stanowisko:
Opracował: <b>mgr inż. Barbara Młosa</b>	Projektant: <b>mgr inż. Barbara Młosa</b>	Nr upr: <b>1/3 KZDP</b>	Podpis:	Strona:	Strona:	Nr rys.: <b>1/6</b>
						<b>1: 500</b>

Główny obiekt skonstruowany na podstawie mapy  
 planowej i granic w skali 1:500  
 Planowy grunt nr 103/0000/0000/0000/0000  
 i skłoty służyć do celów budowlanych