

PROJEKT ZAGOSPODAROWANIA TERENU
Przebudowa drogi powiatowej Charnowo-Gajcinowo
skala 1:500

Punkt PK18
 x 349584,7236
 y 610499,5717








Punkt KŁK18
 x 349584,7116
 y 610499,5617

Punkt PK19
 x 349587,5886
 y 610487,7349

Punkt KŁK19
 x 349585,6488
 y 610485,7263

Punkt PK18
 x 349584,4372
 y 610456,8924

Punkt KŁK18
 x 349586,7946
 y 610456,1142

-  **ogrodzenie betonowe**
-  **zbiorniki**
-  **spławy z kostki betonowej POLBRUK sp. z o.o. - kostka granitowa**
-  **krawężnik betonowy wstępnego**
-  **krawężnik betonowy wykończeniowy**
-  **krawężnik żelazny betonowy**
-  **obwód betonowy**

woj. pomorskie, pow. słupski
 gmina Ustka: obręb Niestkowo, Grabno Leśnictwo, Charnowo
 gmina Słupsk: obręb Gajcinowo, Wielichowo, Bruskowo Leśnictwo
 Mapa do celów projektowych
 1:500
 Arkusz 7(15)

Mapa sporządzona przez
 "Geoservice" Sp. z o.o. w Słupsku
 na podstawie mapy zasadniczej w skali 1:1000
 sekcje: 313232161, 313232162, 313232163,
 3132321204, 3132321251, 3132321252, 3132321253,
 3132331051, 3132331052, 3132331054, 313233102,
 3132341061, 3132341063, 313233104, 313233151,
 313233152, 313233153
 Mapa aktualna na dzień 13.06.2008r.
 KRS 370/2008
 mgr inż. Barbara Rajewska
 upr. zawod. nr 797

Granice działek określone na podstawie mapy
 wydanej w gminie w dniu 15.06.2008r.
 Przekazanie granic nie jest prawnie obowiązujące
 i służy wyłącznie do celów informacyjnych.

Inwestor: Urząd Powiatu Słupski					
Tytuł projektu: Przebudowa drogi powiatowej Charnowo-Gajcinowo					
Tytuł rys.: Projekt zagospodarowania terenu					
Opisane:	Nr upr.	Podpis	Strona	Stadium	
Projektowa:	1/15 KZ.07		Strona	Projekt budowlany	
				Skala:	Nr rys.:
				1: 500	1/8