



PROJEKT BUDOWLANY PRZEBUDOWA DROGI POWIATOWEJ GŁOBINO - KUSOWO KATEGORIA OBIEKTU – XXV

PROJEKT ORGANIZACJI RUCHU

Obiekt: droga powiatowa Nr 1019G
Lokalizacja: od miejscowości Głobino do miejscowości Kusowo
działki nr: 18, 30/1, 30/2, 31, 32, 33, 35, 36, 37, 38/3, 38/4, 50, 250, 255, 259, 312, 314 - obręb nr 0009 - Głobino, jednostka ewidencyjna 221208_2 - Słupsk
121/13, 121/15, 121/53, 121/54, 127/3, 128, 129/1, 131/1, 131/2, 132, 138/1, 145/2, 145/3 - obręb nr 0019 - Płaszewko, jednostka ewidencyjna 221208_2 - Słupsk
Inwestor: Zarząd Dróg Powiatowych w Słupsku
76-200 Słupsk, ul. Słoneczna 16e

Zawartość opracowania:

1. Opis
2. Decyzje, uzgodnienia, opinie
3. Część rysunkowa
 - Orientacja
 - Organizacja ruchu /rys. 1/
 - Wysokość i odległość znaków od krawędzi jezdni /rys. 2/

Projektant: **mgr inż. Maria-Jolanta Więcek**
Specjalność: konstrukcyjno-inżynierska
w zakresie dróg i nawierzchni lotniskowych
upr. proj. nr BK.II F.7342/76/94
członek POIIB nr ewid. POM/BD/5250/01

1. OPIS

1. Podstawa opracowania projektu

- Umowa nr 127/2015 zawarta w dniu 9 listopada 2015 r. pomiędzy Gminą Słupsk, a Biurem Projektowym „Strada”.
- Inwentaryzacja terenowa i dokumentacja fotograficzna.
- Projekt zagospodarowania terenu w skali 1:500.
- Uzgodnienia – założenia projektowe.
- Ustawa z dnia 21 marca 1985 r. o drogach publicznych (tj. Dz. U. z 2015 r. poz. 460 z późn. zm.).
- Ustawa z dnia 20 czerwca 1997 r. – Prawo o ruchu drogowym (tj. Dz. U. z 2017 r. poz. 128).
- Rozporządzenie Ministra Infrastruktury z dnia 23 września 2003 r. w sprawie szczegółowych warunków zarządzania ruchem na drogach oraz wykonywania nadzoru nad tym zarządzaniem (Dz. U. Nr 177, poz. 1729 z późn. zm.).
- Rozporządzenie Ministrów Infrastruktury oraz Spraw Wewnętrznych i Administracji z dnia 31 lipca 2002 r. w sprawie znaków i sygnałów drogowych (Dz. U. Nr 170, poz. 1393 z późn. zm.).
- Rozporządzenie Ministra Infrastruktury z dnia 3 lipca 2003 r. w sprawie szczegółowych warunków technicznych dla znaków i sygnałów drogowych oraz urządzeń bezpieczeństwa ruchu drogowego i warunków ich umieszczania na drogach (Dz. U. Nr 220, poz. 2181 z późn. zm.).
- Szczegółowe warunki techniczne dla znaków i sygnałów drogowych oraz urządzeń bezpieczeństwa ruchu drogowego i warunków ich umieszczania na drogach (Załącznik do Dz.U. z 2003 r. Nr 220, poz. 2181 z późn. zm.).
- Rozporządzenie Ministra Spraw Wewnętrznych i Administracji z dnia 6 lipca 2010 r. w sprawie kierowania ruchem drogowym (tj. Dz. U. z 2016 r. poz. 143).

2. Cel i zakres opracowania

Celem opracowania jest projekt docelowej organizacji ruchu w związku z przebudową drogi powiatowej Nr 1019G na odcinku Głobino - Kusowo, która włącza się do drogi wojewódzkiej Nr 210, polegającej na poprawieniu parametrów technicznych nawierzchni jezdni, jak również wykonaniu: chodników z placykami pod elementy małej architektury /ławki, kosze/, wysp dzielących na przejściach dla pieszych, ścieżki rowerowej, zjazdów gospodarczych, skrzyżowań i dowiązań dróg dochodzących oraz zatoki autobusowej i peronów przystankowych.

Zakres opracowania obejmuje wykonanie nowych konstrukcji elementów nawierzchni. Długość odcinka drogi powiatowej w granicach opracowania – 1 712,50 m.

3. Charakterystyka drogi

Istniejące skrzyżowanie przebudowywanej drogi powiatowej Nr 1019G z drogą wojewódzka nr 210 zlokalizowane jest na odcinku prostym, w terenie zabudowanym w obrębie miejscowości Głobino.

Droga wojewódzka w obrębie skrzyżowania z drogą powiatową posiada nawierzchnię asfaltową o szerokości jezdni wynoszącej 7,00 m. Na fragmencie występuje pobocze, o szerokości 1,50 m, za którym usytuowany jest rów odwadniający i dalej poza pasem zieleni ciąg pieszo-rowerowy, naprzeciw skrzyżowania zlokalizowany jest przystanek autobusowy – do jezdni przylega zatoka autobusowa (od strony Słupska). Za skrzyżowaniem chodnik przylega do jezdni, znajduje się także przejście dla pieszych prowadzące do przystanku autobusowego. Natomiast w odniesieniu do przebudowywanej drogi powiatowej projektuje się jezdnię asfaltową o szerokości 6,00 m wyokrągloną łukami $R=9,00$ m, z wyspą dzielącą z kostki polbruk o wymiarach 2,00 x 3,00 m wyokrągloną łukiem $R=1,00$ m, stanowiącą azyl dla pieszych, w obrębie przejścia pieszego.

Projektowana poza jezdnią drogi powiatowej ścieżka rowerowa ma szerokość 2,50 m, a chodnik - 1,50 m, oddzielony pasem zieleni od jezdni i 2,00 m przylegający do jezdni.

Na podstawie przeprowadzonego Generalnego Pomiaru Ruchu na drogach wojewódzkich w 2015 r. średni dobowy ruch roczny (SDRR) na drodze wojewódzkiej nr 210 relacji Słupsk - Unichowo, na odcinku Słupsk (granica miasta) - Dębica Kaszubska wyniósł 6.831 pojazdów/dobę, w tym samochodów osobowych - 6.121, autobusów - 61, samochodów ciężarowych - 574.

Znacznie mniejsze jest natężenie ruchu na projektowanej do przebudowy drodze powiatowej Nr 1019G, które wynosi 396 pojazdów/dobę, w tym samochodów osobowych - 335, autobusów - 6, samochodów ciężarowych - 52.

Zauważalny jest wzrost ruchu rowerowego w relacji Kusowo - Słupsk.

Projektowana droga powiatowa Nr 1019G w granicach opracowania zawiera następujące elementy zagospodarowania terenu:

- pasy ruchu – o szerokości 3,00 m
- jezdnię asfaltową o szerokości 6,00 m,
- zatokę autobusową z kostki polbruk o szerokości 3,00 m,
- wloty dróg i zjazdy gospodarcze o nawierzchni asfaltowej lub kostki polbruk i szerokości 3,50÷7,50 m,
- ścieżkę rowerową asfaltową o szerokości 2,50 m /samodzielna/ i 2,00 m /przylegająca do chodnika/,
- chodnik z kostki polbruk o szerokości 1,50 m oddzielony od jezdni pasem zieleni o szerokości 1,00 m i fragmentami o szerokości 2,00 m – przylegający do jezdni,
- perony przystankowe z kostki polbruk o szerokości 2,00 m,
- placyki pod elementy małej architektury z kostki polbruk o wymiarach 2,20 x 1,25 m,
- wyspy dzielące z kostki polbruk o wymiarach 2,00 x 3,00 m wyokrąglone łukiem $R=1,00$ m,
- pobocze z kruszywa łamanego o szerokości 0,75 m.

4. Oznakowanie

Na rysunku nr 1 przedstawiono szczegółowe oznakowanie w obrębie projektowanej przebudowy:

- znaki nowe zaznaczono kolorem czerwonym,
- znaki istniejące, wymieniane na nowe z ewentualną relokacją zaznaczono kolorem niebieskim,
- znaki istniejące, pozostawione w dotychczasowych lokalizacjach zaznaczono kolorem szarym.

Dla poprawy bezpieczeństwa pieszych i rowerowych użytkowników drogi znaki D-6, D-6a i D-6b zostały zaopatrzone w pulsatory ostrzegawcze.

Przy wykonywaniu oznakowania należy przestrzegać przepisów zawartych w podstawie niniejszego opracowania.

Oznakowanie pionowe należy wykonać znakami drogowymi z grupy wielkości średniej. Projektowane znaki powinny być wykonane z blach aluminiowych wzmocnionych, z folią odblaskową II generacji. Znaki należy umieszczać na słupkach stalowych ocynkowanych o średnicy 70 mm, zgodnie z zasadami przedstawionymi na rysunku 2. Znaki C-9 należy ustawić na słupkach przeszkodowych U-5.

Oznakowanie poziome należy wykonać jako grubowarstwowe z zastosowaniem mikrokulek szklanych i ceramicznych.

Przed przejściami dla pieszych i przejazdami dla rowerzystów w wybranych lokalizacjach zastosować linie wibracyjne oraz aktywne punktowe elementy odblaskowe.

5. Zestawienie ilości znaków

Do prawidłowego oznakowania drogi powiatowej Nr 1019G, niezbędne są następujące znaki:

- **Oznakowanie pionowe**

Znaki nowe

1. Znak A-7	- 2 szt.
2. Znak B-2	- 1 szt.
3. Znak C-9	- 11 szt. /na słupku przeszkodowym U-5/
4. Znak C-13	- 6 szt.
5. Znak C-13/16	- 1 szt.
6. Znak C-16/13	- 1 szt.
7. Znak C-16	- 1 szt. /na wspólnym słupku ze znakiem D-6/
8. Znak D-1	- 8 szt.
9. Znak D-6	- 6 szt. /jeden na wspólnym słupku ze znakiem A-7 zaopatrzone w pulsatory ostrzegawcze/

- | | |
|----------------|---|
| 10. Znak D-6a | - 2 szt. /zaopatrzone w pulsatory ostrzegawcze/ |
| 11. Znak D-6b | - 2 szt. /zaopatrzone w pulsatory ostrzegawcze/ |
| 12. Słupek U-5 | - 11 szt. /pod znakiem C-9/ |
| 13. Znak U-18a | - 1 szt. |

Znaki istniejące do wymiany na nowe /z ewentualną relokacją/

- | | |
|-----------------|--|
| 1. Znak A-7 | - 5 szt. /jeden na wspólnym słupku ze znakiem D-6/ |
| 2. Znak B-5 | - 1 szt. |
| 3. Znak B-18 | - 1 szt. /na wspólnym słupku ze znakiem D-40/ |
| 4. Znak C-16/13 | - 1 szt. |
| 5. Znak D-6 | - 2 szt. |
| 6. Znak D-15 | - 3 szt. |
| 7. Znak D-40 | - 1 szt. /na wspólnym słupku ze znakiem B-18/ |
| 8. Znak D-42 | - 3 szt. /na wspólnych słupkach ze znakiem D-43 lub E-17a/ |
| 9. Znak D-43 | - 3 szt. /na wspólnych słupkach ze znakiem-42 lub E-18a/ |
| 10. Znak E-2b | - 1 szt. |
| 11. Znak E-4 | - 2 szt. |
| 12. Znak E-17a | - 2 szt. /na wspólnym słupku ze znakiem D-42/ |
| 13. Znak E-18a | - 2 szt. /na wspólnym słupku ze znakiem D-43/. |

Znaki istniejące do pozostawienia

- | | |
|--------------|---|
| 1. Znak A-16 | - 1 szt. /na wspólnym słupku ze znakiem D-1/ |
| 2. Znak D-1 | - 2 szt. /jeden na wspólnym słupku ze znakiem A-16/ |
| 3. Znak D-15 | - 1 szt. |
| 4. Znak U-1a | - 2 szt. |

• **Oznakowanie poziome**

- | | | |
|---------------|------------------------|------------------------|
| 1. Znak P-1b | - 1235,00 mb | - 49,40 m ² |
| 2. Znak P-1e | - 154,00 mb | - 18,48 m ² |
| 3. Znak P-3b | - 40,00 mb | - 7,20 m ² |
| 4. Znak P-4 | - 143,00 mb | - 34,32 m ² |
| 5. Znak P-7b | - 190,00 mb | - 45,60 m ² |
| 6. Znak P-10 | - 32,00 mb | - 64,00 m ² |
| 7. Znak P-11 | - 16,00 mb | - 8,00 m ² |
| 8. Znak P-13 | - 51,00 mb | - 13,39 m ² |
| 9. Znak P-14 | - 27,00 mb | - 4,32 m ² |
| 10. Znak P-17 | - 60,00 mb | - 6,84 m ² |
| 11. Znak P-21 | - 90,00 m ² | - 34,20 m ² |
| 12. Znak P-23 | - 36 szt. | - 23,83 m ² |

13. Linie wibracyjne	–	5 kpl.	–	5,40 m ²
14. Aktywne punktowe elementy odblaskowe	–	9 kpl.	–	27 szt.

Planowane wprowadzenie oznakowania drogi – 31 grudnia 2018 r.



STAROSTWO POWIATOWE W SŁUPSKU

76-200 Słupsk, ul. Szarych Szeregów 14,
tel. + 48(59) 841-85-00, tel./fax: + 48(59) 842-71-11
e-mail: starostwo@powiat.slupsk.pl

Słupsk, 13 września 2017 r.

KM-VIII.7121.188.2017

STRADA Biuro Projektowe
ul. Kotarbińskiego 14/39
76-200 Słupsk

Działając na podstawie § 3 ust. 1 pkt 1 rozporządzenia Ministra Infrastruktury z dnia 23 września 2003 r. w sprawie szczegółowych warunków zarządzania ruchem na drogach oraz wykonywania nadzoru nad tym zarządzaniem (t.j. Dz. U. 2017, poz. 784)

zatwierdzam stałą organizację ruchu

w związku z realizacją inwestycji „Przebudowa drogi powiatowej 1019G na odcinku Głobino – Kusowo” **z zastrzeżeniem:**

- 1) w miejscowości Kusowo, na skrzyżowaniu drogi powiatowej z drogą gminną (dz. 121/5) należy zrezygnować ze znaków D-1. Na drodze gminnej umieszczony jest znak D-40, zgodnie z którym na mocy art. 17 ust. 1 pkt 1 ustawy z dnia 20 czerwca 1997 r. Prawo o ruchu drogowym (Dz. U. 2017, poz. 1260 ze zm.) kierujący wyjeżdżający ze strefy zamieszkania traktowany jest jako włączający się do ruchu.

Termin wprowadzenia: **30 grudzień 2018 r.**

Zarząd Dróg Powiatowych w Słupsku poinformuje w formie pisemnej Wydział Komunikacji i Drogownictwa Starostwa Powiatowego w Słupsku o wprowadzeniu stałej organizacji ruchu. Brak takiej informacji spowoduje utratę ważności niniejszego projektu.

Opieczętowny projekt stanowi integralną część pisma.

z up. STAROSTY

Elżbieta Matyszkowska
NACZELNIK WYDZIAŁU
Komunikacji i Drogownictwa

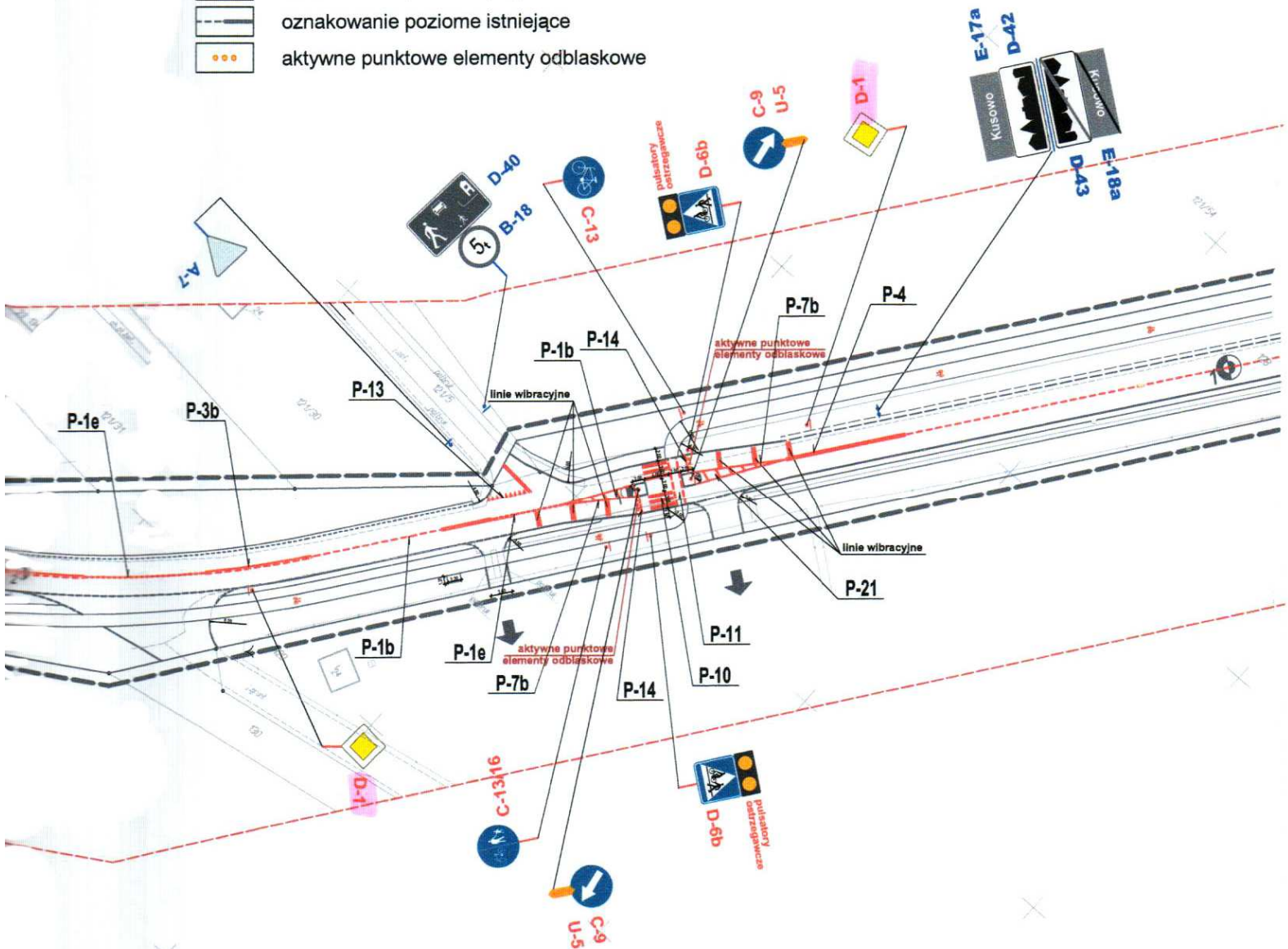
Otrzymują:

- 1) Adresat
- 2) a/a

OZNACZENIA

	granice obszaru objętego opracowaniem
	istniejąca zabudowa
	projektowany zjazd
	projektowany rynsztok
	projektowane pobocze
	krawężnik /wystający i wtopiony/
	krawężź jezdni
	obrzeże
	oznakowanie pionowe projektowane
	oznakowanie pionowe istniejące /z wymianą na nowe/
	oznakowanie pionowe istniejące /pozostawione/
	oznakowanie poziome projektowane
	oznakowanie poziome istniejące
	aktywne punktowe elementy odbłaskowe

 *znaki do usunięcia*



Opiniuje bez uwag

GŁ. INŻYNIER

mgr inż. Paweł Bojkowski

12.09.2017

ZARZĄD DRÓG POWIATOWYCH

76-200 SŁUPSK

ul. Słoneczna 16 a, tel. 059 842 07 30
tel. 059 842 02 69, fax: 059 842 02 84
Regon 770983124, NIP 839-25-73-515

13.09.2017

Opiniuje bez uwag

KOMENDANT MIEJSKI POLICJI
w SŁUPSKU

z up. ZASTĘPCA NACZELNIKA
Wydziału Ruchu Drogowego KMP w Słupsku

kom. Janusz Dwulit

STAROSTWO POWIATOWE
W SŁUPSKU
(5)

Zgodnie z pismem przewodnim
KM-VIII. 1221. 188. 2017

PODIKSPEKTOR

Robert Gutarowicz
WYDZIAŁ KOMUNIKACJI I DROGOWNICTWA



MARSZAŁEK
WOJEWÓDZTWA POMORSKIEGO

DIF-DR.8022.157.2017

Gdańsk, dnia 03 kwietnia 2017 r.

STRADA Biuro Projektowe
ul. Kotarbińskiego 14/39
76-200 Słupsk

Działając na podstawie art. 10 ust. 4 ustawy z dnia 20 czerwca 1997 r. Prawo o ruchu drogowym (tekst jednolity Dz. U. z 2017 r. poz. 128) oraz § 3 ust. 1 pkt. 1, 3 i § 8 ust. 2 pkt. 1 rozporządzenia Ministra Infrastruktury z dnia 23 września 2003 r. w sprawie szczegółowych warunków zarządzania ruchem na drogach oraz wykonywania nadzoru nad tym zarządzaniem (Dz. U. z 2003 r. Nr 177, poz. 1729 z późn. zmianami) zatwierdzam w części dotyczącej pasa drogowego drogi wojewódzkiej nr 210 w Głobinie stałą organizację ruchu na podstawie projektu organizacji ruchu dla zadania „Rozbudowa drogi powiatowej nr 1019G Głobino - Kusowo”.

Opieczętowany projekt (załącznik nr 1) stanowi integralną część zatwierdzenia.

Termin, w którym powinna zostać wprowadzona zatwierdzona organizacja ruchu: 31.12.2018 r.

Projekt posiada wymagane opinie Komendanta Wojewódzkiego Policji w Gdańsku nr WRd.5321-239/2017 z dnia 20.03.2017 r.; Zarządu Dróg Wojewódzkich w Gdańsku nrWZPD.4470.657.2016.MT z dnia 29.03.2017 r. oraz Starosty Lęborskiego nr KM-VIII.7121.167.2016 z dnia 03.11.2016 r.

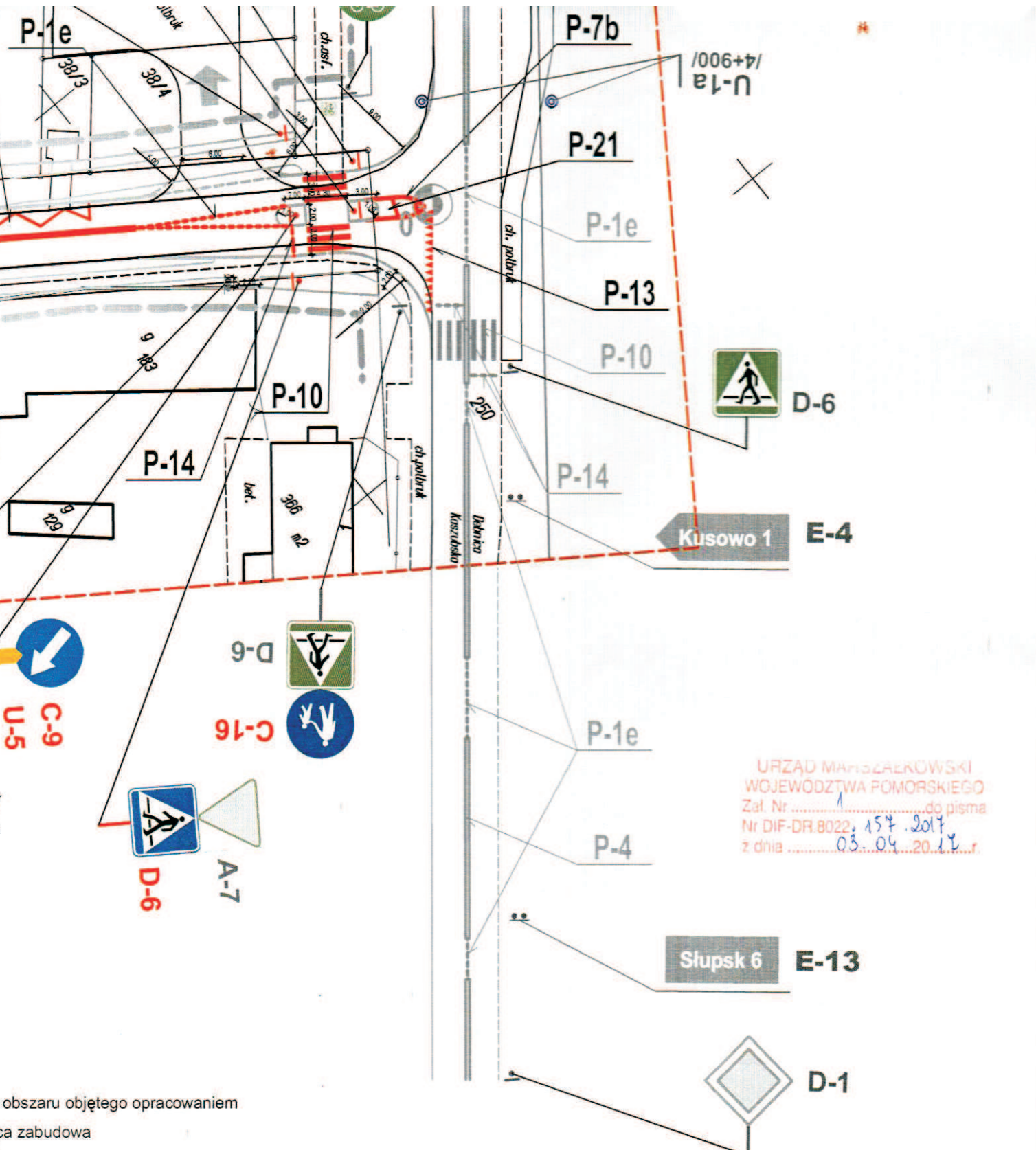
Zgodnie z § 12 ust. 1 ww. rozporządzenia jednostka wprowadzająca organizację ruchu zawiadamia organ zarządzający ruchem, zarząd drogi oraz właściwego komendanta Policji o terminie jej wprowadzenia, co najmniej na 7 dni przed dniem wprowadzenia organizacji ruchu. Zgodnie z § 12 ust. 4, jeżeli w terminie, o którym mowa w § 8 ust. 7, brak jest zawiadomienia, o którym mowa w § 12 ust. 1, organ zarządzający ruchem poinformuje zarząd drogi o utracie ważności zatwierdzonej organizacji ruchu.

Otrzymują:

1. Adresat
2. Zarząd Dróg Wojewódzkich w Gdańsku
3. Rejon Dróg Wojewódzkich w Lęborku
4. aa

z ud. MARSZAŁKA
WOJEWÓDZTWA POMORSKIEGO
Krzysztof Czopek
DYREKTOR
DEPARTAMENTU INFRASTRUKTURY

sprawę prowadzi:
Katarzyna Kościukiewicz
tel.: (58) 32 68 364
e-mail: k.kosciukiewicz@pomorskie.eu



URZĄD MARSZAŁKOWSKI
 WOJEWÓDZTWA POMORSKIEGO
 Zał. Nr do pisma
 Nr DIF-DR.8022.154.2017
 z dnia 03.04.2017 r.

obszaru objętego opracowaniem
 ca zabudowa
 wany zjazd
 wany rynsztok
 wane pobocze
 nik /wystający i wtopiony/
 ż jezdni
 wanie pionowe projektowane
 wanie pionowe istniejące
 wanie poziome projektowane
 wanie poziome istniejące

Gmina Słupsk 76-200 Słupsk, ul. Sportowa 34	
obiekt: PRZEBUDOWA DROGI POWIATOWEJ GŁOBINO-KUSOWO	skala 1:500
tytuł: ORGANIZACJA RUCHU	data III 2017 r.
Projektant: mgr inż. Maria-Jolanta Więcek	PROJEKTANT mgr inż. Maria-Jolanta Więcek upr. proj. nr BK II P/342/76/94 upr. urbanistyczna nr 1621
	nr rysunku 1a

Komenda Wojewódzka Policji
w Gdańsku
Wydział Ruchu Drogowego

Gdańsk, dnia 20 marca 2017 r.

WRd.5321-239/2017

**Strada Biuro Projektowe
ul. Kotarbińskiego 14/39
76 – 200 Słupsk**

Na podstawie Rozporządzenia Ministra Infrastruktury z dnia 23 września 2003 roku, w sprawie **szczegółowych warunków zarządzania ruchem na drogach oraz wykonywania nadzoru nad tym zarządzaniem** (Dz. U. z 2003 Nr 177 poz. 1729), **pozytywnie opiniuję:**

– projekt docelowej organizacji ruchu w pasie drogi wojewódzkiej nr 210 w miejscowości Głobino, polegający na przebudowie skrzyżowania drogi powiatowej Nr 1019G z włączeniem poprzez istniejące skrzyżowanie do drogi wojewódzkiej.

Przed przystąpieniem do robót proszę o powiadomienie właściwego **Komendanta Powiatowego Policji** o wprowadzeniu zmian w organizacji ruchu drogowego.

W załączeniu 2 egz. projektu.

Wyk. 2 egz.
1 – adresat
2 – WRD
Opr. Ł.U.

Do wiadomości:

Departament Infrastruktury
Urzędu Marszałkowskiego
w Gdańsku
fax 058 326 86 17

KOMENDANT
WOJEWÓDZKI POLICJI W GDAŃSKU
Z up. Naczelnik
Wydziału Ruchu Drogowego
Komendy Wojewódzkiej Policji w Gdańsku
Tadeusz Kluziak
nadkom. Tadeusz Kluziak



ZARZĄD DRÓG WOJEWÓDZKICH w GDAŃSKU

80-778 Gdańsk, ul. Mostowa 11A

Sekretariat tel. (58) 320-20-28; tel. / fax. (58) 320-20-25

Rachunek bankowy: Bank Polska Kasa Opieki S.A. w Warszawie Nr 84124062921111 0010 4639 2795

www.zdwgdansk.pl email: sekretariat@zdwgdansk.pl



WZPD.4470.657.2016.MT

Gdańsk, 29 marzec 2017 r.

L.dz. 2/210

POLECONY

STRADA
Biuro Projektowe
ul. Kotarbińskiego 14/39
76-200 Słupsk

Opinia

Zgodnie z § 7 ust. 2 pkt 4 rozporządzenia Ministra Infrastruktury z dnia 23 września 2003 r. w sprawie szczegółowych warunków zarządzania ruchem na drogach oraz wykonywania nadzoru nad tym zarządzeniem (DZ.U. z 2003 r., Nr 177, poz. 1729 ze zm.), Zarząd Dróg Wojewódzkich w Gdańsku **opiniuje** *Projekt docelowej organizacji ruchu dla zadania „Przebudowy drogi powiatowej Głobino-Kusowo”* z następującymi uwagami:

- należy zastosować linię P-14 przed przejściem dla pieszych na drodze powiatowej na pasie ruchu dla pojazdów włączających się do ruchu na drodze wojewódzkiej nr 210,
- ww. projektowane przejście dla pieszych należy oznakować linią P-10 i usunąć linię P-11 (przejazd dla rowerów),
- linie wyznaczające wysepkę kanalizującą na wlocie skrzyżowania należy ukształtować zgodnie z torami jazdy pojazdów skręcających w lewo (zarówno z drogi powiatowej, jak i drogi wojewódzkiej)

Projekt, którego dotyczy niniejsza opinia, opieczętowno pieczęcią ZDW w Gdańsku - załącznik nr 1.

Informujemy również, że zgodnie z art. 10 ust. 4 ustawy z dnia 20 czerwca 1997 r. Prawo o ruchu drogowym (jt. Dz.U. 2012 r., poz. 1137.) oraz z § 6 ust. 1 ww. rozporządzenia projekt organizacji ruchu **podlega zatwierdzeniu** przez Marszałka Województwa Pomorskiego, Urząd Marszałkowski Województwa Pomorskiego Departament Infrastruktury, ul. Okopowa 21/27, 80-810 Gdańsk.

DYREKTOR
Stahl
Gdańsk

Otrzymują:

1. Adresat,

2. aa.

Do wiadomości:

3. Urząd Marszałkowski Województwa Pomorskiego Departament Infrastruktury, ul. Okopowa 21/27, 80-810 Gdańsk,

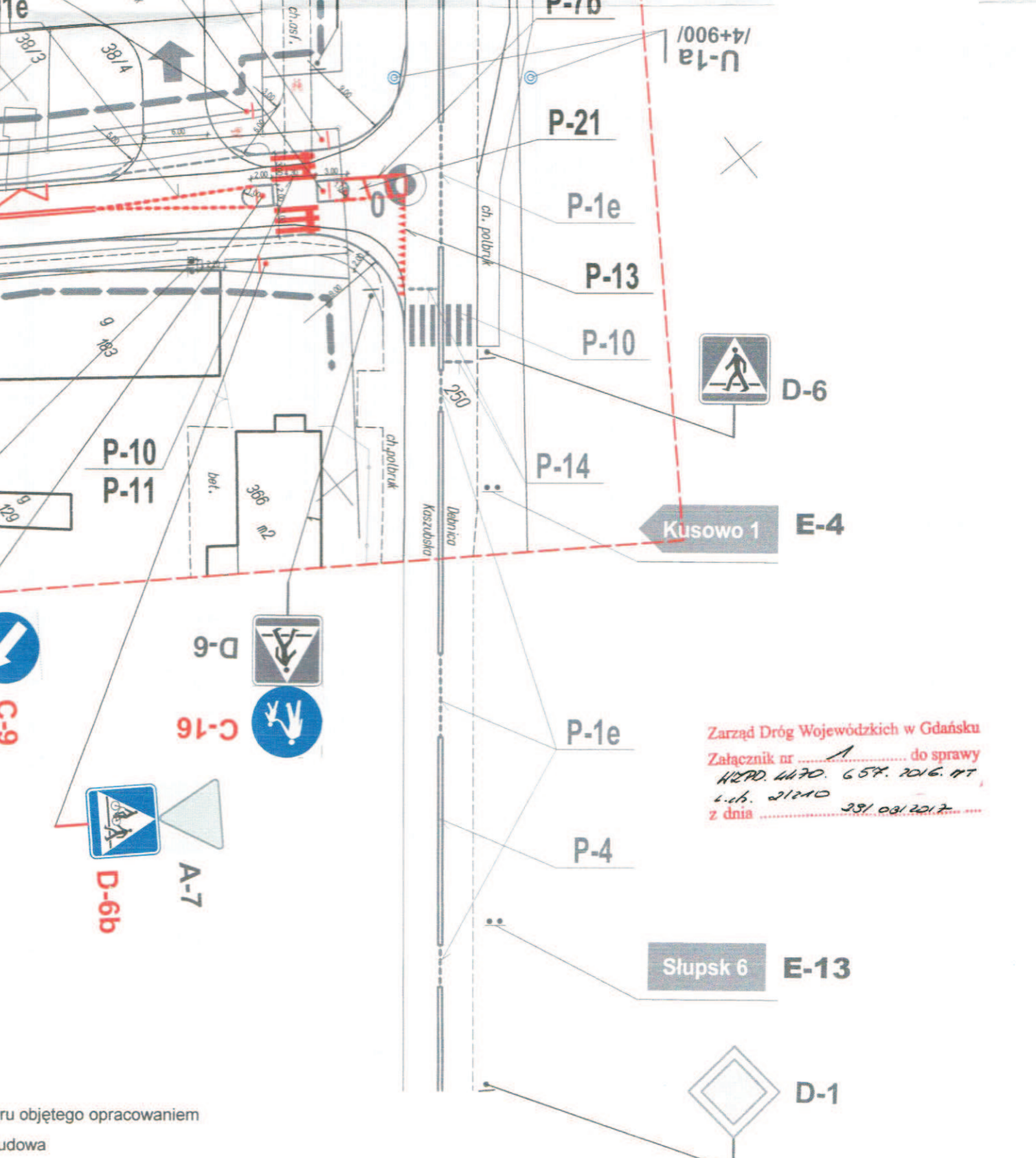
4. Rejon Dróg Wojewódzkich w Kartuzach

5. Zarząd Dróg Powiatowych w Słupsku, ul. Słoneczna 16e, 76-200 Słupsk,

6. Gmina Słupsk, ul. Sportowa 34, 76-200 Słupsk,

Sprawę prowadzi:

Marzena Trynda, Wydział Zagospodarowania Pasa Drogowego, tel. 58 32 64 951



Zarząd Dróg Wojewódzkich w Gdańsku
 Załącznik nr 1 do sprawy
 H2PD.4470.654.2016.HT
 L.c.b. 21210
 z dnia 23.03.2017

...ru objętego opracowaniem
 ...udowa
 ...zjazd
 ...rynsztek
 ...pobocze
 ...stający i wtopiony/
 ...i
 ...ionowe projektowane
 ...ionowe istniejące
 ...oziome projektowane
 ...oziome istniejące

Gmina Słupsk 76-200 Słupsk, ul. Sportowa 34	
obiekt: PRZEBUDOWA DROGI POWIATOWEJ GŁOBINO-KUSOWO	skala 1:500
tytuł: ORGANIZACJA RUCHU	data III 2017 r.
Projektant: mgr inż. Maria-Jolanta Więcek	PROJEKTANT mgr inż. Maria-Jolanta Więcek upr. proj. nr BK.11.F734276/94 upr. urbanistyczne nr 1621
	nr rysunku 1a



STAROSTWO POWIATOWE W SŁUPSKU

76-200 Słupsk, ul. Szarych Szeregów 14,
tel. + 48(59) 841-85-00, tel./fax: + 48(59) 842-71-11
e-mail: starostwo@powiat.slupsk.pl

Słupsk, 3 listopada 2016 r.

KM-VIII.7121.167.2016

STRADA

Biuro Projektowe

W związku z pismem, które wpłynęło do tut. Urzędu dnia 24 października 2016 r., w sprawie zatwierdzenia projektu stałej organizacji ruchu w ramach przebudowy drogi powiatowej nr 1019G na odcinku Głobino - Kusowo.

Zatwierdzam projekt stałej organizacji ruchu z zastrzeżeniem:

- 1) Lokalizacja przejść dla pieszych dopiero po wybudowaniu chodników.

Termin wprowadzenia: 31 grudnia 2018 r.

Zakład Gospodarki Komunalnej w Jezierzycach powiadomi w formie pisemnej Wydział Komunikacji i Drogownictwa Starostwa Powiatowego w Słupsku o terminie wykonania. Brak zawiadomienia w wyznaczonym terminie spowoduje utratę ważności zatwierdzonej organizacji ruchu, o czym Zakład Gospodarki Komunalnej zostanie powiadomiony.

Pismo stanowi integralną część opieczetowanego projektu (KM-VIII.7121.167.2016).

z up. STAROSTY
Elżbieta M...owska
NACZELNIK WYDZIAŁU
Komunikacji i Drogownictwa

Otrzymują:

- 1) Adresat
- 2) a/a

ZAKŁAD GOSPODARSTWA KOMUNALNEGO
w Jezierzycach S.L. z o.o.
JEZIERZYCE, ul. Kolejowa 5
76-200 SŁUPSK
tel. 059 811 25 75, tel. fax 059 847 22 11
NIP 8392996109, REGON 220289977

31.08.2016r.

opinię pozytywną

SPECJALISTA
ds. drogowych
Dobryni
Wiktor Dobryni

Opinię bez uwag.
KOMENDANT MIEJSKI POLICJI
w Słupsku
z up. NACZELNIK
Wydziału Ruchu Drogowego KMP w Słupsku
nadkom. Marek Komodołowicz
17-10-2016

3. CZĘŚĆ RYSUNKOWA

ORIENTACJA


PRZEBUDOWA DROGI POWIATOWEJ GŁOBINO - KUSOWO
WOJ. POMORSKIE, POWIAT SŁUPSKI, GMINA SŁUPSK

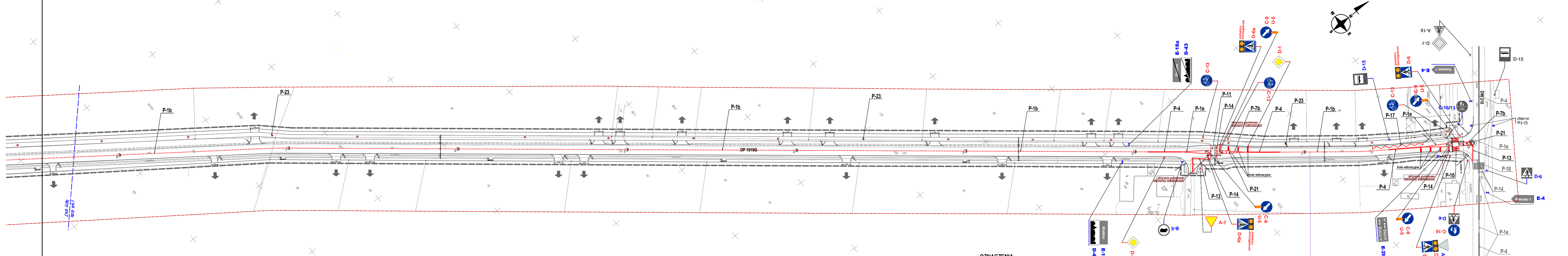
SKALA 1:25000



Źródło: Geportal krajowy

 **PRZEDSIĘWZIĘCIE**

Zarząd Dróg Powiatowych w Słupsku ul. Słoneczna 16e, 76-200 Słupsk	
obiekt: DROGA POWIATOWA GŁOBINO-KUSOWO	skala 1:25000
tytuł: ORIENTACJA	data VIII 2017r.
Projektant mgr inż. Maria-Jolanta Więcek	
 STRADA Biuro Projektowe	







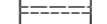










- OZNACZENIA**
- granice obszaru objętego opracowaniem
 - istniejąca zabudowa
 - projektowany zjazd
 - projektowany rysztok
 - projektowane pobocze
 - krawężnik /wystający i wtopiony/
 - krawędź jezdni
 - obrzeże
 - oznakowanie pionowe projektowane
 - oznakowanie pionowe istniejące /z wymianą na nowe/
 - oznakowanie pionowe istniejące /pozostawione/
 - oznakowanie poziome projektowane
 - oznakowanie poziome istniejące
 - aktywne punktowe elementy odblaskowe

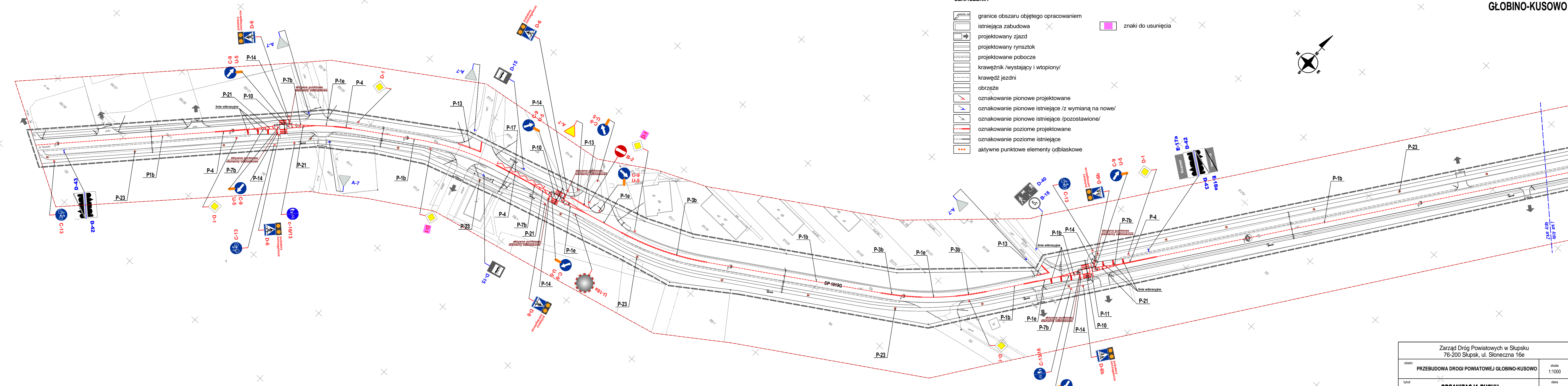
Zarząd Dróg Powiatowych w Słupsku 76-200 Słupsk, ul. Słoneczna 16e	
obiekt: PRZEBUDOWA DRÓGI POWIATOWEJ GŁOBINO-KUSOWO	skala 1:1000
tytuł: ORGANIZACJA RUCHU	data VIII 2017 r.
Projektant: mgr inż. Maria-Jolanta Więcak	
nr rysunku 1.1	

PRZEBUDOWA DROGI POWIATOWEJ
GŁOBINO-KUSOWO



OZNACZENIA

-  granice obszaru objętego opracowaniem
-  istniejąca zabudowa
-  projektowany zjazd
-  projektowany rynsztok
-  projektowane pobocze
-  krawężnik /wystający i wtopiony/
-  krawędź jezdni
-  obrzeże
-  oznakowanie pionowe projektowane
-  oznakowanie pionowe istniejące /z wymianą na nowe/
-  oznakowanie pionowe istniejące /pozostawione/
-  oznakowanie poziome projektowane
-  oznakowanie poziome istniejące
-  aktywne punktowe elementy odblaskowe
-  znaki do usunięcia



Zarząd Dróg Powiatowych w Słupsku 76-200 Słupsk, ul. Słoneczna 16e		
obiekt:	PRZEBUDOWA DROGI POWIATOWEJ GŁOBINO-KUSOWO	skala 1:1000
tytuł:	ORGANIZACJA RUCHU	data VIII 2017 r.
Projektant:	mgr inż. Maria-Jolanta Więcek	
STRADA Biuro Projektowe		nr rysunku 1.2

WYSOKOŚĆ I ODLEGŁOŚĆ ZNAKÓW OD KRAWĘDZI JEZDNI

